

Филиал публично-правовой компании "Роскадастр" по Тульской области

полное наименование органа регистрации прав

Выписка из Единого государственного реестра недвижимости об объекте недвижимости

Сведения о характеристиках объекта недвижимости

На основании запроса от 04.08.2025, поступившего на рассмотрение 04.08.2025, сообщаем, что согласно записям Единого государственного реестра недвижимости:

Раздел 1 Лист 1

Земельный участок			
вид объекта недвижимости			

Лист № 1 раздела 1	Всего листов раздела 1: 5	Всего разделов: 8	Всего листов выписки: 16
--------------------	---------------------------	-------------------	--------------------------

04.08.2025г. № КУВИ-001/2025-149919328	
Кадастровый номер:	71:30:050103:109
Номер кадастрового квартала:	71:30:050103
Дата присвоения кадастрового номера:	07.12.2010

Ранее присвоенный государственный учетный номер:	данные отсутствуют
Местоположение:	Местоположение установлено относительно ориентира, расположенного в границах участка. Почтовый адрес ориентира: обл. Тульская, г. Тула, р-н Центральный, ул. Спортивная, дом 16, (лит. А).
Площадь:	654 +/- 8.9
Кадастровая стоимость, руб.:	1077608.75
Кадастровые номера расположенных в пределах земельного участка объектов недвижимости:	71:30:000000:9098
Кадастровые номера объектов недвижимости, из которых образован объект недвижимости:	данные отсутствуют
Кадастровые номера образованных объектов недвижимости:	данные отсутствуют
Категория земель:	Земли населенных пунктов
Виды разрешенного использования:	Для индивидуального жилищного строительства
Сведения о кадастровом инженере:	дата завершения кадастровых работ: 29.11.2010
Сведения о лесах, водных объектах и об иных природных объектах, расположенных в пределах земельного участка:	данные отсутствуют



ДОКУМЕНТ ПОДПИСАН
ЭЛЕКТРОННОЙ ПОДПИСЬЮ


Сертификат: 009F0BDC181A023B64597F1E2579BEFB50

Владелец: ФЕДЕРАЛЬНАЯ СЛУЖБА ГОСУДАРСТВЕННОЙ
РЕГИСТРАЦИИ, КАДАСТРА И КАРТОГРАФИИ
Действителен: с 02.08.2024 по 26.10.2025

полное наименование должности

инициалы, фамилия

Земельный участок			
вид объекта недвижимости			
Лист № 2 раздела 1	Всего листов раздела 1: 5	Всего разделов: 8	Всего листов выписки: 16
04.08.2025г. № КУВИ-001/2025-149919328			
Кадастровый номер:		71:30:050103:109	
Сведения о том, что земельный участок полностью расположен в границах зоны с особыми условиями использования территории, территории объекта культурного наследия, публичного сервитута:		<p>Земельный участок полностью расположен в границах зоны с реестровым номером 71:30-6.251 от 14.03.2013, ограничение использования земельного участка в пределах зоны: Ст. 65 Водного кодекса Российской Федерации №74-ФЗ от 03 июня 2006 года, вид/наименование: Водоохранная зона р. Упа в черте города Тула, Тульской области, тип: Водоохранная зона, дата решения: 26.11.2012, номер решения: 103-о, наименование ОГВ/ОМСУ: Министерство природных ресурсов и экологии Тульской области</p> <p>Земельный участок полностью расположен в границах зоны с реестровым номером 71:30-6.984 от 31.01.2023, ограничение использования земельного участка в пределах зоны: В соответствии с постановлением правительства Тульской области от 24.12.2021 № 864. Общие режимы использования земель и земельных участков в границах территории единой зоны регулирования застройки и хозяйственной деятельности объектов культурного наследия (индексы «ЕЗРЗ-0», «ЕЗРЗ-1», «ЕЗРЗ-2», «ЕЗРЗ-3») В границах территории единой зоны регулирования застройки и хозяйственной деятельности объектов капитального строительства в соответствии с требованиями к градостроительным регламентам; реконструкция объектов капитального строительства, параметры которых не соответствуют (на момент принятия нормативно-правового акта) действующим требованиям к градостроительным регламентам допускается без увеличения существующих параметров объекта (высота/площадь застройки); использование подземного пространства с применением мер по обеспечению сохранности объектов культурного наследия, в том числе выявленных объектов культурного наследия; сохранение элементов исторической планировочной структуры, в том числе исторических линий застройки улиц и площадей; строительство, ремонт, реконструкция линейных объектов, установка отдельно стоящего оборудования уличного освещения с последующим благоустройством территории и рекультивацией нарушенных земель; прокладка, реконструкция, ремонт и капитальный ремонт дорог и элементов их обустройства, не нарушающие целостность объектов культурного наследия и не создающие угрозы их повреждения, разрушения или уничтожения; устройство, ремонт и реконструкция пешеходных дорожек, мостиков, велосипедных дорожек, проездов; благоустройство и озеленение, не нарушающие визуального восприятия объектов культурного наследия, в том числе выявленных объектов культурного наследия; сохранение и преемственное развитие существующего уличного озеленения; проведение санитарных рубок, рубок ухода, а также ландшафтных рубок древесно-кустарниковой растительности; размещение некапитальных временных элементов информационно-декоративного оформления (мобильные информационные конструкции), включая праздничное, а также временных строительных ограждающих конструкций; устройство</p>	

полное наименование должности	 ДОКУМЕНТ ПОДПИСАН ЭЛЕКТРОННОЙ ПОДПИСЬЮ	инициалы, фамилия
	Сертификат: 009F0BDC181A023B64597F1E2579BEFB50 Владелец: ФЕДЕРАЛЬНАЯ СЛУЖБА ГОСУДАРСТВЕННОЙ РЕГИСТРАЦИИ, КАДАСТРА И КАРТОГРАФИИ Действителен: с 02.08.2024 по 26.10.2025	

Земельный участок			
вид объекта недвижимости			
Лист № 3 раздела 1	Всего листов раздела 1: 5	Всего разделов: 8	Всего листов выписки: 16

04.08.2025г. № КУВИ-001/2025-149919328

Кадастровый номер: 71:30:050103:109

<p>Сведения о том, что земельный участок полностью расположен в границах зоны с особыми условиями использования территории, территории объекта культурного наследия, публичного сервитута:</p>	<p>информационных надписей и обозначений не выше первого этажа здания; проведение мероприятий, направленных на обеспечение пожарной и экологической безопасности; реконструкция элементов улично-дорожной сети. В границах территории единой зоны регулирования застройки и хозяйственной деятельности (индексы «ЕЗРЗ-0», «ЕЗРЗ-1», «ЕЗРЗ-2», «ЕЗРЗ-3») запрещается: хозяйственная деятельность, нарушающая целостность объектов культурного наследия, создающая угрозу их повреждения, разрушения или уничтожения; применение строительных технологий, создающих динамические нагрузки и оказывающих негативное воздействие на объекты культурного наследия, в том числе выявленные объекты культурного наследия; хозяйственная деятельность, связанная с загрязнением почв, грунтовых вод и поверхностных стоков; устройство входов, расположенных выше первого этажа, на фасадах объектов культурного наследия, в том числе выявленных объектов культурного наследия; установка на фасадах зданий, крышах или иных внешних поверхностях зданий и сооружений, формирующих линии застройки улиц и территории общего пользования, конструкций и элементов, нарушающих визуальное восприятие объектов культурного наследия; размещение рекламных конструкций (в том числе отдельно стоящих рекламных объектов), кроме конструкций, представляющих собой фигурные объемные буквы с корпусом из различных материалов без подсветки или с использованием рассеянного света, не искажающих визуальное восприятие объектов культурного наследия, в том числе выявленных объектов культурного наследия (настоящий запрет не распространяется на информационные элементы и устройства, предназначенные для размещения информации, не содержащей сведения рекламного характера – вывески, режимные таблички, указатели); установка на тротуарах, газонах, рядом с входными группами отдельно стоящих сборно-разборных (складных) конструкций – штендеров; устройство свалок и организация необорудованных мест для мусора. Общие требования к градостроительным регламентам в границах территории единой зоны регулирования застройки и хозяйственной деятельности для участков с индексом «ЕЗРЗ-3» В границах территории единой зоны регулирования застройки и хозяйственной деятельности (индекс «ЕЗРЗ-3») разрешается: высота ограждений по линии застройки улицы не более 1,8 м; конфигурация кровли – двухскатная или плоская; использование в отделке фасадов натуральных отделочных материалов (натуральный камень, керамический кирпич, дерево, штукатурка с окраской) или искусственных материалов, имитирующих натуральные. В границах территории единой зоны регулирования застройки и хозяйственной деятельности (индекс «ЕЗРЗ-3») запрещается: установка глухих ограждений из профилированного металлического листа, поликарбоната по линии застройки улиц. Участок № 57. Высотная отметка объектов капитального строительства не более 15 м от уровня земли., вид/наименование: Единая охранная зона регулирования застройки и хозяйственной</p>
<p>Сведения о том, что земельный участок полностью расположен в границах зоны с особыми условиями использования территории, территории объекта культурного наследия, публичного сервитута:</p>	<p>деятельности объектов культурного наследия, расположенных в границах Советского, Центрального, Привокзального и Пролетарского территориальных округов муниципального образования город Тула (индекс "ЕЗРЗ-3" участок 57), тип: Зона охраны объекта культурного наследия, индекс: ЕЗРЗ, номер: 3, дата решения: 24.12.2021, номер решения: 864, наименование ОГВ/ОМСУ: Постановление Правительства Тульской области</p>



ДОКУМЕНТ ПОДПИСАН
ЭЛЕКТРОННОЙ ПОДПИСЬЮ

Сертификат: 009F0BDC181A023B64597F1E2579BEFB50

Владелец: ФЕДЕРАЛЬНАЯ СЛУЖБА ГОСУДАРСТВЕННОЙ

РЕГИСТРАЦИИ, КАДАСТРА И КАРТОГРАФИИ

Действителен: с 02.08.2024 по 26.10.2025

полное наименование должности

инициалы, фамилия

Земельный участок			
вид объекта недвижимости			
Лист № 4 раздела 1	Всего листов раздела 1: 5	Всего разделов: 8	Всего листов выписки: 16
04.08.2025г. № КУВИ-001/2025-149919328			
Кадастровый номер:		71:30:050103:109	
Сведения о том, что земельный участок расположен в границах особой экономической зоны, территории опережающего развития, зоны территориального развития в Российской Федерации, игровой зоны:	данные отсутствуют		
Сведения о том, что земельный участок расположен в границах особо охраняемой природной территории, Байкальской природной территории и ее экологических зон, лесопарковом зеленом поясе, охотничьего угодья, лесничества:	данные отсутствуют		
Сведения о расположении земельного участка и (или) расположенного на нем объекта недвижимости в границах территории, в отношении которой принято решение о резервировании земель для государственных или муниципальных нужд:	данные отсутствуют		
Сведения о результатах проведения государственного земельного надзора:	данные отсутствуют		
Сведения о расположении земельного участка в границах территории, в отношении которой утвержден проект межевания территории:	данные отсутствуют		
Условный номер земельного участка:	данные отсутствуют		
Сведения о принятии акта и (или) заключении договора, предусматривающих предоставление в соответствии с земельным законодательством исполнительным органом государственным органом власти или органом местного самоуправления, находящегося в государственной или муниципальной собственности земельного участка для строительства наемного дома социального использования или наемного дома коммерческого использования:	данные отсутствуют		
Сведения о том, что земельный участок или земельные участки образованы на основании решения об изъятии земельного участка и (или) расположенного на нем объекта недвижимости для государственных или муниципальных нужд:	данные отсутствуют		
Сведения о том, что земельный участок образован из земель или земельного участка, государственная собственность на которые не разграничена:	данные отсутствуют		



ДОКУМЕНТ ПОДПИСАН
ЭЛЕКТРОННОЙ ПОДПИСЬЮ

Сертификат: 009F0BDC181A023B64597F1E2579BEFB50

Владелец: ФЕДЕРАЛЬНАЯ СЛУЖБА ГОСУДАРСТВЕННОЙ
РЕГИСТРАЦИИ, КАДАСТРА И КАРТОГРАФИИ
Действителен: с 02.08.2024 по 26.10.2025

полное наименование должности

инициалы, фамилия

Земельный участок			
вид объекта недвижимости			
Лист № 5 раздела 1	Всего листов раздела 1: 5	Всего разделов: 8	Всего листов выписки: 16
04.08.2025г. № КУВИ-001/2025-149919328			
Кадастровый номер:		71:30:050103:109	
Сведения о наличии земельного спора о местоположении границ земельных участков:		данные отсутствуют	
Статус записи об объекте недвижимости:		Сведения об объекте недвижимости имеют статус "актуальные"	
Особые отметки:		Сведения об ограничениях права на объект недвижимости, обременениях данного объекта, не зарегистрированных в реестре прав, ограничений прав и обременений недвижимого имущества: вид ограничения (обременения): ограничения прав на земельный участок, предусмотренные статьей 56 Земельного кодекса Российской Федерации; срок действия: с 05.02.2018; реквизиты документа-основания: письмо от 21.02.2013 № 24-01-15/447 выдан: Министерство природных ресурсов и экологии Тульской области. вид ограничения (обременения): ограничения прав на земельный участок, предусмотренные статьей 56 Земельного кодекса Российской Федерации; срок действия: с 08.12.2020; реквизиты документа-основания: распоряжение об утверждении границы охранной зоны объекта газоснабжения и установлении ограничений (обременений) на входящие в нее земельные участки от 30.07.2020 № 1447 выдан: МИЗО Тульской области. вид ограничения (обременения): ограничения прав на земельный участок, предусмотренные статьей 56 Земельного кодекса Российской Федерации; срок действия: с 12.04.2021; реквизиты документа-основания: приказ "Об утверждении границ водоохранных зон и прибрежных защитных полос р. Упа в черте города Тулы от 26.11.2012 № 103-о выдан: Министерство природных ресурсов и экологии Тульской области. вид ограничения (обременения): ограничения прав на земельный участок, предусмотренные статьей 56 Земельного кодекса Российской Федерации; срок действия: с 08.08.2023; реквизиты документа-основания: постановление «Об установлении объединенной зоны охраны объектов культурного наследия, расположенных в границах Советского, Центрального, Привокзального и Пролетарского территориальных округов муниципального образования город Тула, и утверждении требований к градостроительным регламентам в границах территории данной зоны» от 24.12.2021 № 864 выдан: Постановление Правительства Тульской области.	
Получатель выписки:		Орлова Светлана Геннадиевна, действующий(ая) на основании документа "" Комитет имущественных и земельных отношений администрации города Тулы	

 ДОКУМЕНТ ПОДПИСАН ЭЛЕКТРОННОЙ ПОДПИСЬЮ	Сертификат: 009F0BDC181A023B64597F1E2579BEFB50 Владелец: ФЕДЕРАЛЬНАЯ СЛУЖБА ГОСУДАРСТВЕННОЙ РЕГИСТРАЦИИ, КАДАСТРА И КАРТОГРАФИИ Действителен: с 02.08.2024 по 26.10.2025	инициалы, фамилия
полное наименование должности		

Выписка из Единого государственного реестра недвижимости об объекте недвижимости
Сведения о зарегистрированных правах

Земельный участок			
вид объекта недвижимости			
Лист № 1 раздела 2	Всего листов раздела 2: 2	Всего разделов: 8	Всего листов выписки: 16
04.08.2025г. № КУВИ-001/2025-149919328			
Кадастровый номер:		71:30:050103:109	
1	Правообладатель (правообладатели):	1.1	Муниципальное образование город Тула
	Сведения о возможности предоставления третьим лицам персональных данных физического лица:	1.1.1	данные отсутствуют
2	Вид, номер, дата и время государственной регистрации права:	2.1	Собственность 71:30:050103:109-71/045/2021-1 06.04.2021 12:01:00
3	Сведения об осуществлении государственной регистрации сделки, права без необходимого в силу закона согласия третьего лица, органа:	3.1	данные отсутствуют
4	Ограничение прав и обременение объекта недвижимости:	не зарегистрировано	
5	Договоры участия в долевом строительстве:	не зарегистрировано	
6	Заявленные в судебном порядке права требования:	данные отсутствуют	
7	Сведения о возможности предоставления третьим лицам персональных данных физического лица	данные отсутствуют	
8	Сведения о возражении в отношении зарегистрированного права:	данные отсутствуют	
9	Сведения о наличии решения об изъятии объекта недвижимости для государственных и муниципальных нужд:	данные отсутствуют	
10	Сведения о невозможности государственной регистрации без личного участия правообладателя или его законного представителя:	данные отсутствуют	
11	Правопритязания и сведения о наличии поступивших, но не рассмотренных заявлений о проведении государственной регистрации права (перехода, прекращения права), ограничения права или обременения объекта недвижимости, сделки в отношении объекта недвижимости:	отсутствуют	



ДОКУМЕНТ ПОДПИСАН
ЭЛЕКТРОННОЙ ПОДПИСЬЮ

Сертификат: 009F0BDC181A023B64597F1E2579BEFB50

Владелец: ФЕДЕРАЛЬНАЯ СЛУЖБА ГОСУДАРСТВЕННОЙ

РЕГИСТРАЦИИ, КАДАСТРА И КАРТОГРАФИИ

Действителен: с 02.08.2024 по 26.10.2025

полное наименование должности

инициалы, фамилия

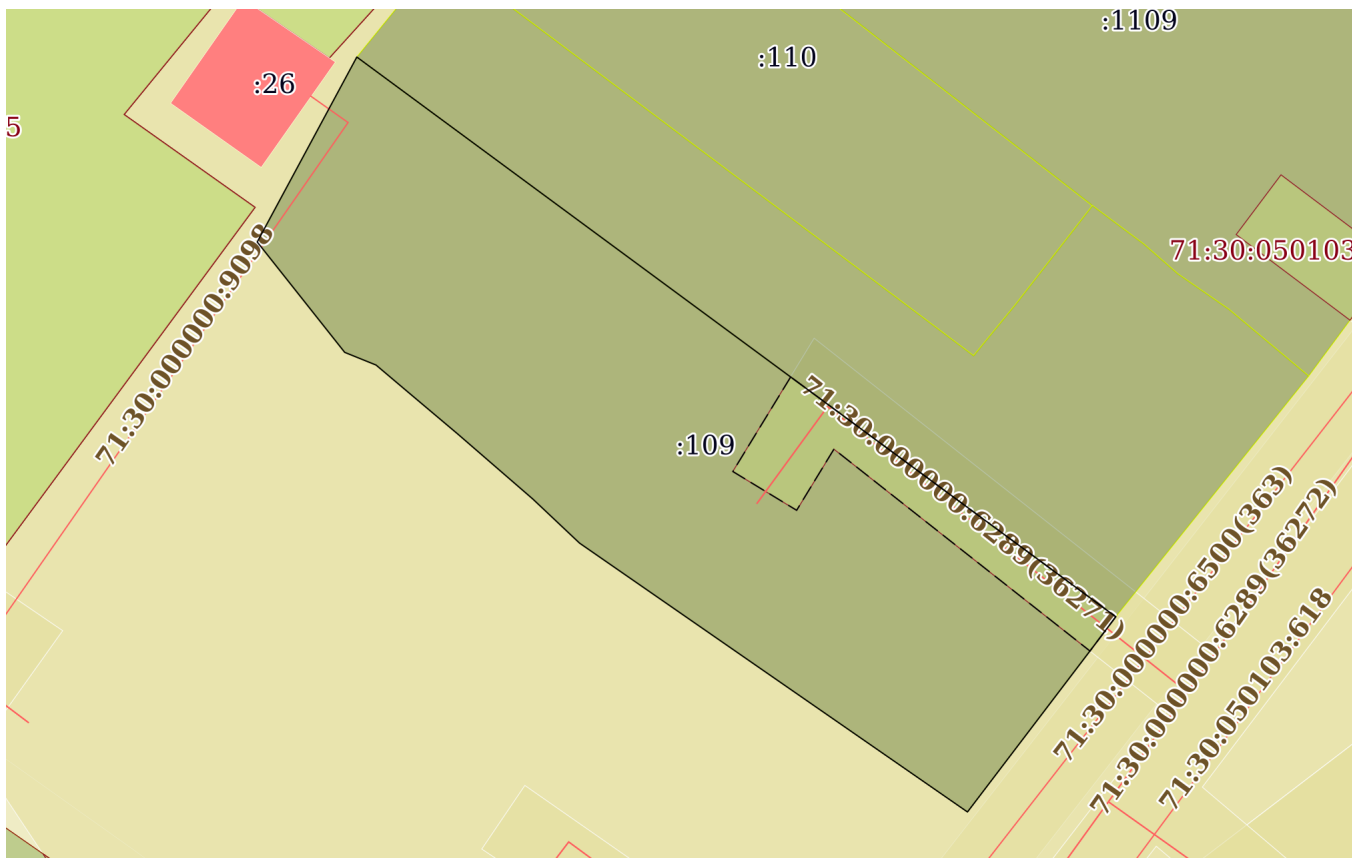
Земельный участок			
вид объекта недвижимости			
Лист № 2 раздела 2	Всего листов раздела 2: 2	Всего разделов: 8	Всего листов выписки: 16
04.08.2025г. № КУВИ-001/2025-149919328			
Кадастровый номер:		71:30:050103:109	
11	Сведения о невозможности государственной регистрации перехода, прекращения, ограничения права на земельный участок из земель сельскохозяйственного назначения:	данные отсутствуют	

полное наименование должности	 ДОКУМЕНТ ПОДПИСАН ЭЛЕКТРОННОЙ ПОДПИСЬЮ Сертификат: 009F0BDC181A023B64597F1E2579BEFB50 Владелец: ФЕДЕРАЛЬНАЯ СЛУЖБА ГОСУДАРСТВЕННОЙ РЕГИСТРАЦИИ, КАДАСТРА И КАРТОГРАФИИ Действителен: с 02.08.2024 по 26.10.2025	инициалы, фамилия
-------------------------------	---	-------------------


Выписка из Единого государственного реестра недвижимости об объекте недвижимости
Описание местоположения земельного участка

Земельный участок			
вид объекта недвижимости			
Лист № 1 раздела 3	Всего листов раздела 3: 1	Всего разделов: 8	Всего листов выписки: 16
04.08.2025г. № КУВИ-001/2025-149919328			
Кадастровый номер:		71:30:050103:109	

План (чертеж, схема) земельного участка



Масштаб 1:400	Условные обозначения:
---------------	-----------------------

 ДОКУМЕНТ ПОДПИСАН ЭЛЕКТРОННОЙ ПОДПИСЬЮ Сертификат: 009F0BDC181A023B64597F1E2579BEFB50 Владелец: ФЕДЕРАЛЬНАЯ СЛУЖБА ГОСУДАРСТВЕННОЙ РЕГИСТРАЦИИ, КАДАСТРА И КАРТОГРАФИИ Действителен: с 02.08.2024 по 26.10.2025	инициалы, фамилия
полное наименование должности	

Выписка из Единого государственного реестра недвижимости об объекте недвижимости

Описание местоположения земельного участка

Земельный участок			
вид объекта недвижимости			
Лист № 1 раздела 3.1	Всего листов раздела 3.1: 1	Всего разделов: 8	Всего листов выписки: 16
04.08.2025г. № КУВИ-001/2025-149919328			
Кадастровый номер:		71:30:050103:109	

Описание местоположения границ земельного участка							
№ п/п	Номер точки		Дирекционный угол	Горизонтальное проложение, м	Описание закрепления на местности	Кадастровые номера смежных участков	Сведения об адресах правообладателей смежных земельных участков
	начальная	конечная					
1	2	3	4	5	6	7	8
1	1.1.1	1.1.2	28°17.6`	11.27	данные отсутствуют	данные отсутствуют	данные отсутствуют
2	1.1.2	1.1.3	126°25.1`	50.57	данные отсутствуют	71:30:050103:1409	данные отсутствуют
3	1.1.3	1.1.4	216°58.5`	2.18	данные отсутствуют	данные отсутствуют	данные отсутствуют
4	1.1.4	1.1.5	217°15.4`	10.97	данные отсутствуют	данные отсутствуют	данные отсутствуют
5	1.1.5	1.1.6	304°43.9`	25.31	данные отсутствуют	данные отсутствуют	данные отсутствуют
6	1.1.6	1.1.7	313°21.0`	3.44	данные отсутствуют	данные отсутствуют	данные отсутствуют
7	1.1.7	1.1.8	310°54.2`	5.35	данные отсутствуют	данные отсутствуют	данные отсутствуют
8	1.1.8	1.1.9	310°8.4`	3.51	данные отсутствуют	данные отсутствуют	данные отсутствуют
9	1.1.9	1.1.10	310°14.2`	2.21	данные отсутствуют	данные отсутствуют	данные отсутствуют
10	1.1.10	1.1.11	292°2.2`	1.81	данные отсутствуют	данные отсутствуют	данные отсутствуют
11	1.1.11	1.1.1	321°36.8`	7.55	данные отсутствуют	данные отсутствуют	данные отсутствуют

полное наименование должности	 ДОКУМЕНТ ПОДПИСАН ЭЛЕКТРОННОЙ ПОДПИСЬЮ	инициалы, фамилия
	Сертификат: 009F0BDC181A023B64597F1E2579BEFB50 Владелец: ФЕДЕРАЛЬНАЯ СЛУЖБА ГОСУДАРСТВЕННОЙ РЕГИСТРАЦИИ, КАДАСТРА И КАРТОГРАФИИ Действителен: с 02.08.2024 по 26.10.2025	

Выписка из Единого государственного реестра недвижимости об объекте недвижимости

Описание местоположения земельного участка

Земельный участок			
вид объекта недвижимости			
Лист № 1 раздела 3.2	Всего листов раздела 3.2: 1	Всего разделов: 8	Всего листов выписки: 16
04.08.2025г. № КУВИ-001/2025-149919328			
Кадастровый номер:		71:30:050103:109	

Сведения о характерных точках границы земельного участка				
Система координат МСК-71.1				
Номер точки	Координаты, м		Описание закрепления на местности	Средняя квадратичная погрешность определения координат характерных точек границ земельного участка, м
	X	Y		
1	2	3	4	5
1	743904.06	263293.2	-	0.1
2	743913.98	263298.54	-	0.1
3	743883.96	263339.23	-	0.1
4	743882.22	263337.92	-	0.1
5	743873.49	263331.28	-	0.1
6	743887.91	263310.48	-	0.1
7	743890.27	263307.98	-	0.1
8	743893.77	263303.94	-	0.1
9	743896.03	263301.26	-	0.1
10	743897.46	263299.57	-	0.1
11	743898.14	263297.89	-	0.1
1	743904.06	263293.2	-	0.1



ДОКУМЕНТ ПОДПИСАН
ЭЛЕКТРОННОЙ ПОДПИСЬЮ

Сертификат: 009F0BDC181A023B64597F1E2579BEFB50

Владелец: ФЕДЕРАЛЬНАЯ СЛУЖБА ГОСУДАРСТВЕННОЙ
РЕГИСТРАЦИИ, КАДАСТРА И КАРТОГРАФИИ
Действителен: с 02.08.2024 по 26.10.2025

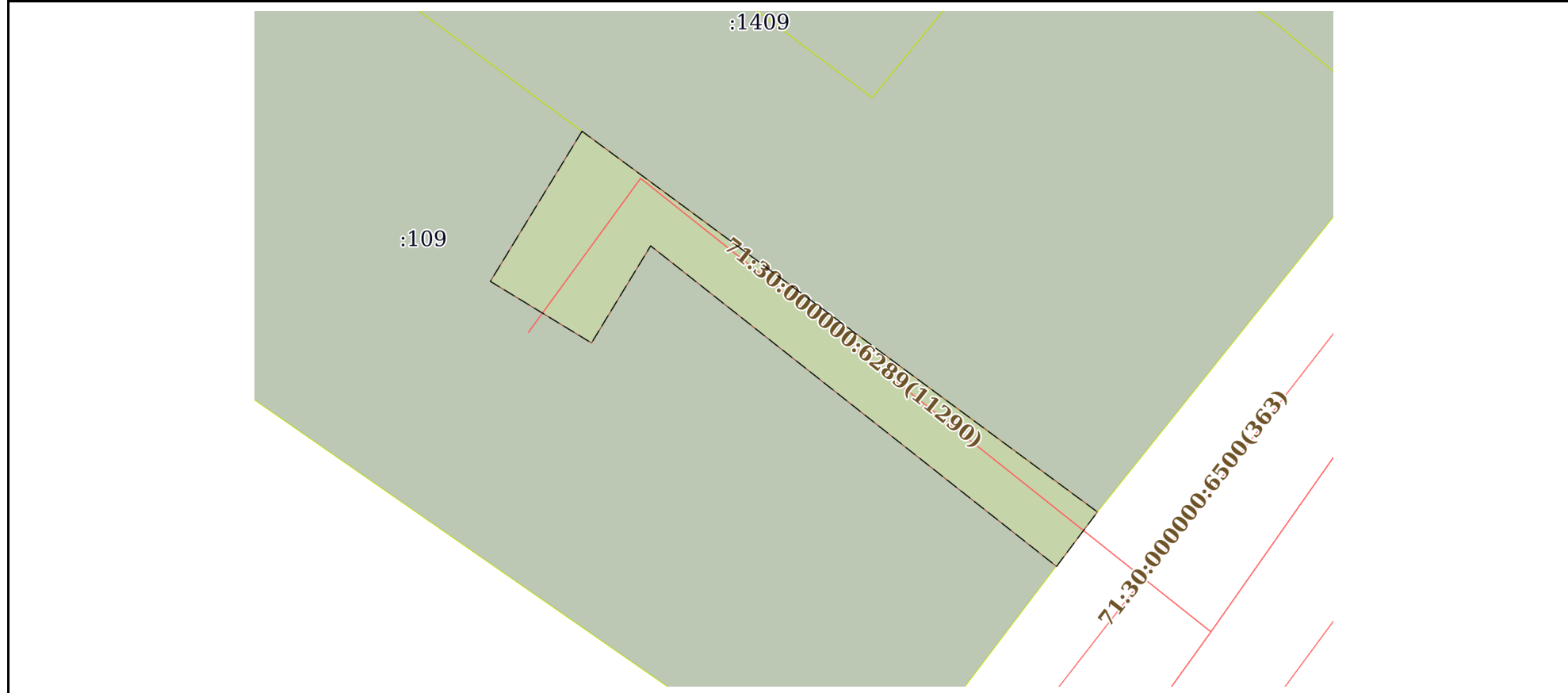
полное наименование должности

инициалы, фамилия


Выписка из Единого государственного реестра недвижимости об объекте недвижимости
Сведения о частях земельного участка

Земельный участок			
вид объекта недвижимости			
Лист № 1 раздела 4	Всего листов раздела 4: 1	Всего разделов: 8	Всего листов выписки: 16
04.08.2025г. № КУВИ-001/2025-149919328			
Кадастровый номер:		71:30:050103:109	

План (чертеж, схема) части земельного участка Учетный номер части: 71:30:050103:109/1



Масштаб 1:200 Условные обозначения:

полное наименование должности	 ДОКУМЕНТ ПОДПИСАН ЭЛЕКТРОННОЙ ПОДПИСЬЮ	инициалы, фамилия
	Сертификат: 009F0BDC181A023B64597F1E2579BEFB50 Владелец: ФЕДЕРАЛЬНАЯ СЛУЖБА ГОСУДАРСТВЕННОЙ РЕГИСТРАЦИИ, КАДАСТРА И КАРТОГРАФИИ Действителен: с 02.08.2024 по 26.10.2025	

Выписка из Единого государственного реестра недвижимости об объекте недвижимости

Сведения о частях земельного участка

Земельный участок			
вид объекта недвижимости			
Лист № 1 раздела 4.1	Всего листов раздела 4.1: 4	Всего разделов: 8	Всего листов выписки: 16
04.08.2025г. № КУВИ-001/2025-149919328			
Кадастровый номер:		71:30:050103:109	

Учетный номер части	Площадь, м2	Содержание ограничения в использовании или ограничения права на объект недвижимости или обременения объекта недвижимости
1	2	3
71:30:050103:109/1	58	<p>вид ограничения (обременения): ограничения прав на земельный участок, предусмотренные статьей 56 Земельного кодекса Российской Федерации; Срок действия: не установлен; реквизиты документа-основания: распоряжение об утверждении границы охранной зоны объекта газоснабжения и установлении ограничений (обременений) на входящие в нее земельные участки от 30.07.2020 № 1447 выдан: МИЗО Тульской области; Содержание ограничения (обременения): Использование земель в соответствии с Постановлением Правительства РФ от 20.11.2000 г. №878 "Об утверждении правил охраны газораспределительных сетей". На земельные участки, входящие в охранные зоны газораспределительных сетей, в целях предупреждения их повреждения или нарушения условий их нормальной эксплуатации налагаются ограничения (обременения), которыми запрещается лицам, указанным в пункте 2 Постановления от 20.11.2000г. №878: а) строить объекты жилищно-гражданского и производственного назначения; б) сносить и реконструировать мосты, коллекторы, автомобильные и железные дороги с расположенными на них газораспределительными сетями без предварительного выноса этих газопроводов по согласованию с эксплуатационными организациями; в) разрушать берегоукрепительные сооружения, водопропускные устройства, земляные и иные сооружения, предохраняющие газораспределительные сети от разрушений; г) перемещать, повреждать, засыпать и уничтожать опознавательные знаки, контрольно-измерительные пункты и другие устройства газораспределительных сетей; д) устраивать свалки и склады, разливать растворы кислот, солей, щелочей и других химически активных веществ; е) огораживать и перегораживать охранные зоны, препятствовать доступу персонала эксплуатационных организаций к газораспределительным сетям, проведению обслуживания и устранению повреждений газораспределительных сетей; ж) разводить огонь и размещать источники огня; з) рыть погреба, копать и обрабатывать почву сельскохозяйственными и мелиоративными орудиями и механизмами на глубину более 0,3 метра; подземных колодцев, включать или отключать электроснабжение средств связи, освещения и систем телемеханики; к) набрасывать, приставлять и привязывать к опорам и надземным газопроводам, ограждениям и зданиям газораспределительных сетей посторонние предметы, лестницы, влезать на них; л) самовольно подключаться к газораспределительным сетям.; Реестровый номер границы: 71:30-6.600; Вид объекта реестра границ: Зона с особыми условиями использования территории; Вид зоны по документу: Охранная зона сооружений «Газопроводы среднего и низкого давления, расположенные в Советском, Центральном районах г. Тулы, включая 1 ШП, опоры 313 шт, протяженностью 11,15 км»; Тип зоны: Охранная зона инженерных коммуникаций</p>



ДОКУМЕНТ ПОДПИСАН
ЭЛЕКТРОННОЙ ПОДПИСЬЮ

Сертификат: 009F0BDC181A023B64597F1E2579BEFB50

Владелец: ФЕДЕРАЛЬНАЯ СЛУЖБА ГОСУДАРСТВЕННОЙ
РЕГИСТРАЦИИ, КАДАСТРА И КАРТОГРАФИИ
Действителен: с 02.08.2024 по 26.10.2025

полное наименование должности

инициалы, фамилия

Земельный участок			
вид объекта недвижимости			
Лист № 2 раздела 4.1	Всего листов раздела 4.1: 4	Всего разделов: 8	Всего листов выписки: 16

04.08.2025г. № КУВИ-001/2025-149919328

Кадастровый номер: 71:30:050103:109

	Весь	вид ограничения (обременения): ограничения прав на земельный участок, предусмотренные статьей 56 Земельного кодекса Российской Федерации; Срок действия: не установлен; реквизиты документа-основания: письмо от 21.02.2013 № 24-01-15/447 выдан: Министерство природных ресурсов и экологии Тульской области; Содержание ограничения (обременения): Ст. 65 Водного кодекса Российской Федерации №74-ФЗ от 03 июня 2006 года; Реестровый номер границы: 71.30.2.24
	Весь	вид ограничения (обременения): ограничения прав на земельный участок, предусмотренные статьей 56 Земельного кодекса Российской Федерации; Срок действия: не установлен; реквизиты документа-основания: приказ "Об утверждении границ водоохранных зон и прибрежных защитных полос р. Упа в черте города Тулы от 26.11.2012 № 103-о выдан: Министерство природных ресурсов и экологии Тульской области; Содержание ограничения (обременения): Ст. 65 Водного кодекса Российской Федерации №74-ФЗ от 03 июня 2006 года; Реестровый номер границы: 71:30-6.251; Вид объекта реестра границ: Зона с особыми условиями использования территории; Вид зоны по документу: Водоохранная зона р. Упа в черте города Тула, Тульской области; Тип зоны: Водоохранная зона
	Весь	вид ограничения (обременения): ограничения прав на земельный участок, предусмотренные статьей 56 Земельного кодекса Российской Федерации; Срок действия: не установлен; реквизиты документа-основания: постановление «Об установлении объединенной зоны охраны объектов культурного наследия, расположенных в границах Советского, Центрального, Привокзального и Пролетарского территориальных округов муниципального образования город Тула, и утверждении требований к градостроительным регламентам в границах территории данной зоны» от 24.12.2021 № 864 выдан: Постановление Правительства Тульской области; Содержание ограничения (обременения): В соответствии с постановлением правительства Тульской области от 24.12.2021 № 864. Общие режимы использования земель и земельных участков в границах территории единой зоны регулирования застройки и хозяйственной деятельности объектов культурного наследия (индексы «ЕЗРЗ-0», «ЕЗРЗ-1», «ЕЗРЗ-2», «ЕЗРЗ-3») В границах территории единой зоны регулирования застройки и хозяйственной деятельности (индексы «ЕЗРЗ-0», «ЕЗРЗ-1», «ЕЗРЗ-2», «ЕЗРЗ-3») разрешается: строительство, ремонт, реконструкция объектов капитального строительства в соответствии с требованиями к градостроительным регламентам; реконструкция объектов капитального строительства, параметры которых не соответствуют (на момент принятия нормативно-правового акта) действующим требованиям к градостроительным регламентам допускается без увеличения существующих параметров объекта (высота/площадь застройки); использование подземного пространства с применением мер по обеспечению сохранности объектов культурного наследия, в том числе выявленных объектов культурного наследия; сохранение элементов исторической планировочной структуры, в том числе исторических линий застройки улиц и площадей; строительство, ремонт, реконструкция линейных объектов, установка отдельно стоящего оборудования уличного освещения с последующим благоустройством территории и рекультивацией нарушенных земель; прокладка, реконструкция, ремонт и капитальный ремонт дорог и элементов их обустройства, не нарушающие целостность объектов культурного наследия и не создающие угрозы их



ДОКУМЕНТ ПОДПИСАН
ЭЛЕКТРОННОЙ ПОДПИСЬЮ

Сертификат: 009F0BDC181A023B64597F1E2579BEFB50

Владелец: ФЕДЕРАЛЬНАЯ СЛУЖБА ГОСУДАРСТВЕННОЙ
РЕГИСТРАЦИИ, КАДАСТРА И КАРТОГРАФИИ
Действителен: с 02.08.2024 по 26.10.2025

полное наименование должности

инициалы, фамилия

Земельный участок

вид объекта недвижимости

Лист № 3 раздела 4.1

Всего листов раздела 4.1: 4

Всего разделов: 8

Всего листов выписки: 16

04.08.2025г. № КУВИ-001/2025-149919328

Кадастровый номер:

71:30:050103:109

повреждения, разрушения или уничтожения; устройство, ремонт и реконструкция пешеходных дорожек, мостиков, велосипедных дорожек, проездов; благоустройство и озеленение, не нарушающие визуального восприятия объектов культурного наследия, в том числе выявленных объектов культурного наследия; сохранение и преемственное развитие существующего уличного озеленения; проведение санитарных рубок, рубок ухода, а также ландшафтных рубок древесно-кустарниковой растительности; размещение некапитальных нестационарных сооружений на период проведения культурно-массовых мероприятий; установка временных элементов информационно-декоративного оформления (мобильные информационные конструкции), включая праздничное, а также временных строительных ограждающих конструкций; устройство информационных надписей и обозначений не выше первого этажа здания; проведение мероприятий, направленных на обеспечение пожарной и экологической безопасности; реконструкция элементов улично-дорожной сети. В границах территории единой зоны регулирования застройки и хозяйственной деятельности (индексы «ЕЗРЗ-0», «ЕЗРЗ-1», «ЕЗРЗ-2», «ЕЗРЗ-3») запрещается: хозяйственная деятельность, нарушающая целостность объектов культурного наследия, создающая угрозу их повреждения, разрушения или уничтожения; применение строительных технологий, создающих динамические нагрузки и оказывающих негативное воздействие на объекты культурного наследия, в том числе выявленные объекты культурного наследия; хозяйственная деятельность, связанная с загрязнением почв, грунтовых вод и поверхностных стоков; устройство входов, расположенных выше первого этажа, на фасадах объектов культурного наследия, в том числе выявленных объектов культурного наследия; установка на фасадах зданий, крышах или иных внешних поверхностях зданий и сооружений, формирующих линии застройки улиц и территории общего пользования, конструкций и элементов, нарушающих визуальное восприятие объектов культурного наследия; размещение рекламных конструкций (в том числе отдельно стоящих рекламных объектов), кроме конструкций, представляющих собой фигурные объемные буквы с корпусом из различных материалов без подсветки или с использованием рассеянного света, не искажающих визуальное восприятие объектов культурного наследия, в том числе выявленных объектов культурного наследия (настоящий запрет не распространяется на информационные элементы и устройства, предназначенные для размещения информации, не содержащей сведения рекламного характера – вывески, режимные таблички, указатели); установка на тротуарах, газонах, рядом с входными группами отдельно стоящих сборно-разборных (складных) конструкций – штендеров; устройство свалок и организация необорудованных мест для мусора. Общие требования к градостроительным регламентам в границах территории единой зоны регулирования застройки и хозяйственной деятельности для участков с индексом «ЕЗРЗ-3» В границах территории единой зоны регулирования застройки и хозяйственной деятельности (индекс «ЕЗРЗ-3») разрешается: высота ограждений по линии застройки улицы не более 1,8 м; конфигурация кровли – двухскатная или плоская; использование в отделке фасадов натуральных отделочных материалов (натуральный камень, керамический кирпич, дерево, штукатурка с окраской) или искусственных материалов, имитирующих натуральные. В границах территории единой зоны регулирования застройки и хозяйственной деятельности (индекс «ЕЗРЗ-3») запрещается: установка глухих ограждений из



ДОКУМЕНТ ПОДПИСАН
ЭЛЕКТРОННОЙ ПОДПИСЬЮ

Сертификат: 009F0BDC181A023B64597F1E2579BEFB50

Владелец: ФЕДЕРАЛЬНАЯ СЛУЖБА ГОСУДАРСТВЕННОЙ

РЕГИСТРАЦИИ, КАДАСТРА И КАРТОГРАФИИ

Действителен: с 02.08.2024 по 26.10.2025

полное наименование должности

инициалы, фамилия

Земельный участок			
вид объекта недвижимости			
Лист № 4 раздела 4.1	Всего листов раздела 4.1: 4	Всего разделов: 8	Всего листов выписки: 16
04.08.2025г. № КУВИ-001/2025-149919328			
Кадастровый номер:		71:30:050103:109	
		профилированного металлического листа, поликарбоната по линии застройки улиц. Участок № 57. Высотная отметка объектов капитального строительства не более 15 м от уровня земли.; Реестровый номер границы: 71:30-6.984; Вид объекта реестра границ: Зона с особыми условиями использования территории; Вид зоны по документу: Единая охранная зона регулирования застройки и хозяйственной деятельности объектов культурного наследия, расположенных в границах Советского, Центрального, Привокзального и Пролетарского территориальных округов муниципального образования город Тула (индекс "ЕЗРЗ-3" участок 57); Тип зоны: Зона охраны объекта культурного наследия; Номер: 3; Индекс: ЕЗРЗ	

полное наименование должности	 ДОКУМЕНТ ПОДПИСАН ЭЛЕКТРОННОЙ ПОДПИСЬЮ Сертификат: 009F0BDC181A023B64597F1E2579BEFB50 Владелец: ФЕДЕРАЛЬНАЯ СЛУЖБА ГОСУДАРСТВЕННОЙ РЕГИСТРАЦИИ, КАДАСТРА И КАРТОГРАФИИ Действителен: с 02.08.2024 по 26.10.2025	инициалы, фамилия
-------------------------------	---	-------------------

Выписка из Единого государственного реестра недвижимости об объекте недвижимости

Сведения о частях земельного участка

Земельный участок			
вид объекта недвижимости			
Лист № 1 раздела 4.2	Всего листов раздела 4.2: 1	Всего разделов: 8	Всего листов выписки: 16
04.08.2025г. № КУВИ-001/2025-149919328			
Кадастровый номер:		71:30:050103:109	

Сведения о характерных точках границы части (частей) земельного участка				
Учетный номер части: 71:30:050103:109/1				
Система координат				
Номер точки	Координаты, м		Описание закрепления на местности	Средняя квадратичная погрешность определения координат характерных точек границ земельного участка, м
	X	Y		
1	2	3	4	5
1	743896.82	263321.8	-	-
2	743883.96	263339.23	-	-
3	743882.22	263337.92	-	-
4	743882.12	263337.85	-	-
5	743892.95	263324.12	-	-
6	743889.67	263322.12	-	-
7	743891.75	263318.7	-	-
1	743896.82	263321.8	-	-



ДОКУМЕНТ ПОДПИСАН
ЭЛЕКТРОННОЙ ПОДПИСЬЮ

Сертификат: 009F0BDC181A023B64597F1E2579BEFB50

Владелец: ФЕДЕРАЛЬНАЯ СЛУЖБА ГОСУДАРСТВЕННОЙ
РЕГИСТРАЦИИ, КАДАСТРА И КАРТОГРАФИИ
Действителен: с 02.08.2024 по 26.10.2025

полное наименование должности

инициалы, фамилия