

Управление Федеральной службы государственной регистрации, кадастра и картографии по Тульской области
полное наименование органа регистрации прав

Выписка из Единого государственного реестра недвижимости об объекте недвижимости

Сведения о характеристиках объекта недвижимости

В Единый государственный реестр недвижимости внесены следующие сведения:

Раздел 1 Лист 1

| | |
|---|--|
| Земельный участок | |
| вид объекта недвижимости | |
| Лист № 1 раздела 1 | Всего листов раздела 1: 3 |
| Всего разделов: 8 | |
| Всего листов выписки: 24 | |
| 26.08.2025г. | |
| Кадастровый номер: | 71:30:040119:133 |
| Номер кадастрового квартала: | 71:30:040119 |
| Дата присвоения кадастрового номера: | 30.09.2011 |
| Ранее присвоенный государственный учетный номер: | данные отсутствуют |
| Местоположение: | г Тула, Советский район, ул Бундурина, д 25 |
| Площадь: | 1049 +/- 16 |
| Кадастровая стоимость, руб.: | 7639436.91 |
| Кадастровые номера расположенных в пределах земельного участка объектов недвижимости: | 71:30:000000:6500, 71:30:040119:203 |
| Кадастровые номера объектов недвижимости, из которых образован объект недвижимости: | данные отсутствуют |
| Кадастровые номера образованных объектов недвижимости: | 71:30:040119:10606 |
| Категория земель: | Земли населенных пунктов |
| Виды разрешенного использования: | многоквартирный дом |
| Сведения о кадастровом инженере: | Гриценко Елена Олеговна, дата завершения кадастровых работ: 14.09.2011 Елисеева Юлия Владимировна, № 00034, в Ассоциация Саморегулируемой организации "Объединение профессионалов кадастровой деятельности", СНИЛС 10862099560, договор на выполнение кадастровых работ от 02.06.2025 № 2025.222, дата завершения кадастровых работ: 26.06.2025 |
| Сведения о лесах, водных объектах и об иных природных объектах, расположенных в пределах земельного участка: | данные отсутствуют |
| Сведения о том, что земельный участок полностью расположен в границах зоны с особыми условиями использования территории, территории объекта культурного наследия, публичного сервитута: | данные отсутствуют |

| | | | |
|-------------------------------|---|---|-------------------|
| полное наименование должности |  | ДОКУМЕНТ ПОДПИСАН ЭЛЕКТРОННОЙ ПОДПИСЬЮ | инициалы, фамилия |
|-------------------------------|---|---|-------------------|


Сертификат: 009F0BDC181A023B64597F1E2579BEFB50
 Владелец: ФЕДЕРАЛЬНАЯ СЛУЖБА ГОСУДАРСТВЕННОЙ
 РЕГИСТРАЦИИ, КАДАСТРА И КАРТОГРАФИИ
 Действителен: с 02.08.2024 по 26.10.2025

| | | | |
|---|---------------------------|--------------------|--------------------------|
| Земельный участок | | | |
| вид объекта недвижимости | | | |
| Лист № 2 раздела 1 | Всего листов раздела 1: 3 | Всего разделов: 8 | Всего листов выписки: 24 |
| 26.08.2025г. | | | |
| Кадастровый номер: | | 71:30:040119:133 | |
| Сведения о том, что земельный участок расположен в границах особой экономической зоны, территории опережающего развития, зоны территориального развития в Российской Федерации, игорной зоны: | | данные отсутствуют | |
| Сведения о том, что земельный участок расположен в границах особо охраняемой природной территории, Байкальской природной территории и ее экологических зон, лесопарковом зеленом поясе, охотничьего угодья, лесничества: | | данные отсутствуют | |
| Сведения о расположении земельного участка и (или) расположенного на нем объекта недвижимости в границах территории, в отношении которой принято решение о резервировании земель для государственных или муниципальных нужд: | | данные отсутствуют | |
| Сведения о результатах проведения государственного земельного надзора: | | данные отсутствуют | |
| Сведения о расположении земельного участка в границах территории, в отношении которой утвержден проект межевания территории: | | данные отсутствуют | |
| Условный номер земельного участка: | | данные отсутствуют | |
| Сведения о принятии акта и (или) заключении договора, предусматривающих предоставление в соответствии с земельным законодательством исполнительным органом государственным органом власти или органом местного самоуправления, находящегося в государственной или муниципальной собственности земельного участка для строительства наемного дома социального использования или наемного дома коммерческого использования: | | данные отсутствуют | |
| Сведения о том, что земельный участок или земельные участки образованы на основании решения об изъятии земельного участка и (или) расположенного на нем объекта недвижимости для государственных или муниципальных нужд: | | данные отсутствуют | |
| Сведения о том, что земельный участок образован из земель или земельного участка, государственная собственность на которые не разграничена: | | данные отсутствуют | |

| | | |
|-------------------------------|--|-------------------|
| полное наименование должности |  ДОКУМЕНТ ПОДПИСАН ЭЛЕКТРОННОЙ ПОДПИСЬЮ | инициалы, фамилия |
|-------------------------------|--|-------------------|

Сертификат: 009F0BDC181A023B64597F1E2579BEFB50
 Владелец: ФЕДЕРАЛЬНАЯ СЛУЖБА ГОСУДАРСТВЕННОЙ
 РЕГИСТРАЦИИ, КАДАСТРА И КАРТОГРАФИИ
 Действителен: с 02.08.2024 по 26.10.2025

| | | | |
|---|---------------------------|---|--------------------------|
| Земельный участок | | | |
| вид объекта недвижимости | | | |
| Лист № 3 раздела 1 | Всего листов раздела 1: 3 | Всего разделов: 8 | Всего листов выписки: 24 |
| 26.08.2025г. | | | |
| Кадастровый номер: | | 71:30:040119:133 | |
| Сведения о наличии земельного спора о местоположении границ земельных участков: | | данные отсутствуют | |
| Статус записи об объекте недвижимости: | | Сведения об объекте недвижимости имеют статус "актуальные" | |
| Особые отметки: | | Сведения об ограничениях права на объект недвижимости, обременениях данного объекта, не зарегистрированных в реестре прав, ограничений прав и обременений недвижимого имущества: вид ограничения (обременения): ограничения прав на земельный участок, предусмотренные статьей 56 Земельного кодекса Российской Федерации; срок действия: с 23.06.2016; реквизиты документа-основания: схема от 01.06.2016 № б/н выдан: Правительство Тульской области. вид ограничения (обременения): ограничения прав на земельный участок, предусмотренные статьей 56 Земельного кодекса Российской Федерации; срок действия: с 23.06.2016; реквизиты документа-основания: схема от 01.06.2016 № б/н выдан: Правительство Тульской области. вид ограничения (обременения): ограничения прав на земельный участок, предусмотренные статьей 56 Земельного кодекса Российской Федерации; срок действия: с 23.06.2016; реквизиты документа-основания: схема от 01.06.2016 № б/н выдан: Правительство Тульской области. вид ограничения (обременения): ограничения прав на земельный участок, предусмотренные статьей 56 Земельного кодекса Российской Федерации; срок действия: с 15.11.2019; реквизиты документа-основания: распоряжение "О внесении изменения в распоряжение министерства имущественных и земельных отношений Тульской области от 16 ноября 2022 года № 1800" от 27.04.2024 № 482 выдан: Министерство имущественных и земельных отношений Тульской области. вид ограничения (обременения): ограничения прав на земельный участок, предусмотренные статьей 56 Земельного кодекса Российской Федерации; срок действия: с 21.11.2019; Земельный участок 71.30.0.349; реквизиты документа-основания: приказ "Об утверждении границ территорий отдельных выявленных объектов культурного наследия, расположенных в муниципальном образовании город Тула" от 24.09.2019 № 154 выдан: Инспекция Тульской области по государственной охране объектов культурного наследия. | |
| Получатель выписки: | | Комитет имущественных и земельных отношений администрации города Тулы (представитель правообладателя), Правообладатель: Комитет имущественных и земельных отношений администрации города Тулы | |

| | | |
|-------------------------------|---|-------------------|
| полное наименование должности |  ДОКУМЕНТ ПОДПИСАН ЭЛЕКТРОННОЙ ПОДПИСЬЮ | инициалы, фамилия |
| | Сертификат: 009F0BDC181A023B64597F1E2579BEFB50 Владелец: ФЕДЕРАЛЬНАЯ СЛУЖБА ГОСУДАРСТВЕННОЙ РЕГИСТРАЦИИ, КАДАСТРА И КАРТОГРАФИИ Действителен: с 02.08.2024 по 26.10.2025 | |


Выписка из Единого государственного реестра недвижимости об объекте недвижимости
Сведения о зарегистрированных правах

| | | | |
|--------------------------|--|---------------------|--|
| Земельный участок | | | |
| вид объекта недвижимости | | | |
| Лист № 1 раздела 2 | Всего листов раздела 2: 2 | Всего разделов: 8 | Всего листов выписки: 24 |
| 26.08.2025г. | | | |
| Кадастровый номер: | | 71:30:040119:133 | |
| 1 | Правообладатель (правообладатели): | 1.1 | Муниципальное образование город Тула |
| | Сведения о возможности предоставления третьим лицам персональных данных физического лица: | 1.1.1 | данные отсутствуют |
| 2 | Вид, номер, дата и время государственной регистрации права: | 2.1 | Собственность 71:30:040119:133-71/001/2020-1 05.03.2020 16:08:27 |
| 3 | Сведения об осуществлении государственной регистрации сделки, права без необходимого в силу закона согласия третьего лица, органа: | 3.1 | данные отсутствуют |
| 4 | Ограничение прав и обременение объекта недвижимости: | не зарегистрировано | |
| 5 | Договоры участия в долевом строительстве: | не зарегистрировано | |
| 6 | Заявленные в судебном порядке права требования: | данные отсутствуют | |
| 7 | Сведения о возможности предоставления третьим лицам персональных данных физического лица | данные отсутствуют | |
| 8 | Сведения о возражении в отношении зарегистрированного права: | данные отсутствуют | |
| 9 | Сведения о наличии решения об изъятии объекта недвижимости для государственных и муниципальных нужд: | данные отсутствуют | |
| 10 | Сведения о невозможности государственной регистрации без личного участия правообладателя или его законного представителя: | данные отсутствуют | |
| 11 | Правопритязания и сведения о наличии поступивших, но не рассмотренных заявлений о проведении государственной регистрации права (перехода, прекращения права), ограничения права или обременения объекта недвижимости, сделки в отношении объекта недвижимости: | отсутствуют | |

| | | | |
|-------------------------------|---|---|-------------------|
| полное наименование должности |  | ДОКУМЕНТ ПОДПИСАН ЭЛЕКТРОННОЙ ПОДПИСЬЮ | инициалы, фамилия |
|-------------------------------|---|---|-------------------|

Сертификат: 009F0BDC181A023B64597F1E2579BEFB50
Владелец: ФЕДЕРАЛЬНАЯ СЛУЖБА ГОСУДАРСТВЕННОЙ
РЕГИСТРАЦИИ, КАДАСТРА И КАРТОГРАФИИ
Действителен: с 02.08.2024 по 26.10.2025

| | | | |
|--------------------------|--|--------------------|--------------------------|
| Земельный участок | | | |
| вид объекта недвижимости | | | |
| Лист № 2 раздела 2 | Всего листов раздела 2: 2 | Всего разделов: 8 | Всего листов выписки: 24 |
| 26.08.2025г. | | | |
| Кадастровый номер: | | 71:30:040119:133 | |
| 11 | Сведения о невозможности государственной регистрации перехода, прекращения, ограничения права на земельный участок из земель сельскохозяйственного назначения: | данные отсутствуют | |

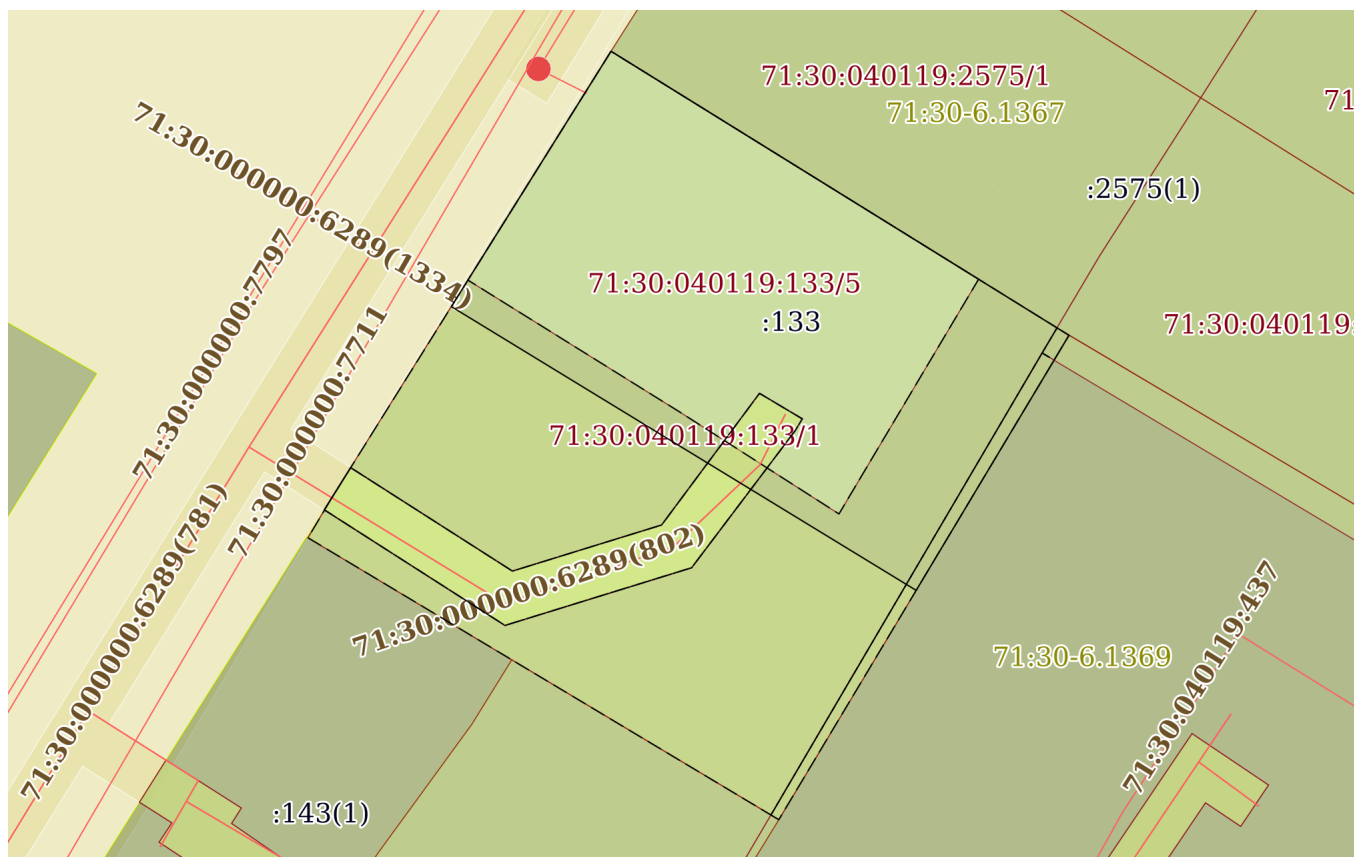
| | | |
|-------------------------------|---|-------------------|
| полное наименование должности |  | инициалы, фамилия |
| | ДОКУМЕНТ ПОДПИСАН ЭЛЕКТРОННОЙ ПОДПИСЬЮ <small>Сертификат: 009F0BDC181A023B64597F1E2579BEFB50 Владелец: ФЕДЕРАЛЬНАЯ СЛУЖБА ГОСУДАРСТВЕННОЙ РЕГИСТРАЦИИ, КАДАСТРА И КАРТОГРАФИИ Действителен: с 02.08.2024 по 26.10.2025</small> | |

Выписка из Единого государственного реестра недвижимости об объекте недвижимости

Описание местоположения земельного участка

| | | | |
|--------------------------|---------------------------|-------------------|--------------------------|
| Земельный участок | | | |
| вид объекта недвижимости | | | |
| Лист № 1 раздела 3 | Всего листов раздела 3: 1 | Всего разделов: 8 | Всего листов выписки: 24 |
| 26.08.2025г. | | | |
| Кадастровый номер: | 71:30:040119:133 | | |

План (чертеж, схема) земельного участка



Масштаб 1:600

Условные обозначения:

| | | |
|-------------------------------|---|-------------------|
| полное наименование должности |  ДОКУМЕНТ ПОДПИСАН ЭЛЕКТРОННОЙ ПОДПИСЬЮ | инициалы, фамилия |
|-------------------------------|---|-------------------|

Сертификат: 009F0BDC181A023B64597F1E2579BEFB50
 Владелец: ФЕДЕРАЛЬНАЯ СЛУЖБА ГОСУДАРСТВЕННОЙ
 РЕГИСТРАЦИИ, КАДАСТРА И КАРТОГРАФИИ
 Действителен: с 02.08.2024 по 26.10.2025

Выписка из Единого государственного реестра недвижимости об объекте недвижимости

Описание местоположения земельного участка

| | | | |
|--------------------------|-----------------------------|-------------------|--------------------------|
| Земельный участок | | | |
| вид объекта недвижимости | | | |
| Лист № 1 раздела 3.1 | Всего листов раздела 3.1: 1 | Всего разделов: 8 | Всего листов выписки: 24 |
| 26.08.2025г. | | | |
| Кадастровый номер: | | 71:30:040119:133 | |

| Описание местоположения границ земельного участка | | | | | | | |
|---|-------------|----------|-------------------|------------------------------|-----------------------------------|-------------------------------------|---|
| № п/п | Номер точки | | Дирекционный угол | Горизонтальное проложение, м | Описание закрепления на местности | Кадастровые номера смежных участков | Сведения об адресах правообладателей смежных земельных участков |
| | начальная | конечная | | | | | |
| 1 | 2 | 3 | 4 | 5 | 6 | 7 | 8 |
| 1 | 1.1.1 | 1.1.2 | 210°55.1' | 23.92 | данные отсутствуют | 71:30:040119:2573(1) | адрес отсутствует |
| 2 | 1.1.2 | 1.1.3 | 301°24.9' | 43.8 | данные отсутствуют | 71:30:040119:10606 | данные отсутствуют |
| 3 | 1.1.3 | 1.1.4 | 32°0.6' | 24.22 | данные отсутствуют | данные отсутствуют | данные отсутствуют |
| 4 | 1.1.4 | 1.1.1 | 121°49.0' | 43.34 | данные отсутствуют | 71:30:040119:2575(1) | адрес отсутствует |

| | | |
|-------------------------------|--|-------------------|
| полное наименование должности |  ДОКУМЕНТ ПОДПИСАН ЭЛЕКТРОННОЙ ПОДПИСЬЮ | инициалы, фамилия |
|-------------------------------|--|-------------------|

Сертификат: 009F0BDC181A023B64597F1E2579BEFB50
 Владелец: ФЕДЕРАЛЬНАЯ СЛУЖБА ГОСУДАРСТВЕННОЙ
 РЕГИСТРАЦИИ, КАДАСТРА И КАРТОГРАФИИ
 Действителен: с 02.08.2024 по 26.10.2025

Выписка из Единого государственного реестра недвижимости об объекте недвижимости

Описание местоположения земельного участка

| | | | |
|--------------------------|-----------------------------|-------------------|--------------------------|
| Земельный участок | | | |
| вид объекта недвижимости | | | |
| Лист № 1 раздела 3.2 | Всего листов раздела 3.2: 1 | Всего разделов: 8 | Всего листов выписки: 24 |
| 26.08.2025г. | | | |
| Кадастровый номер: | | 71:30:040119:133 | |

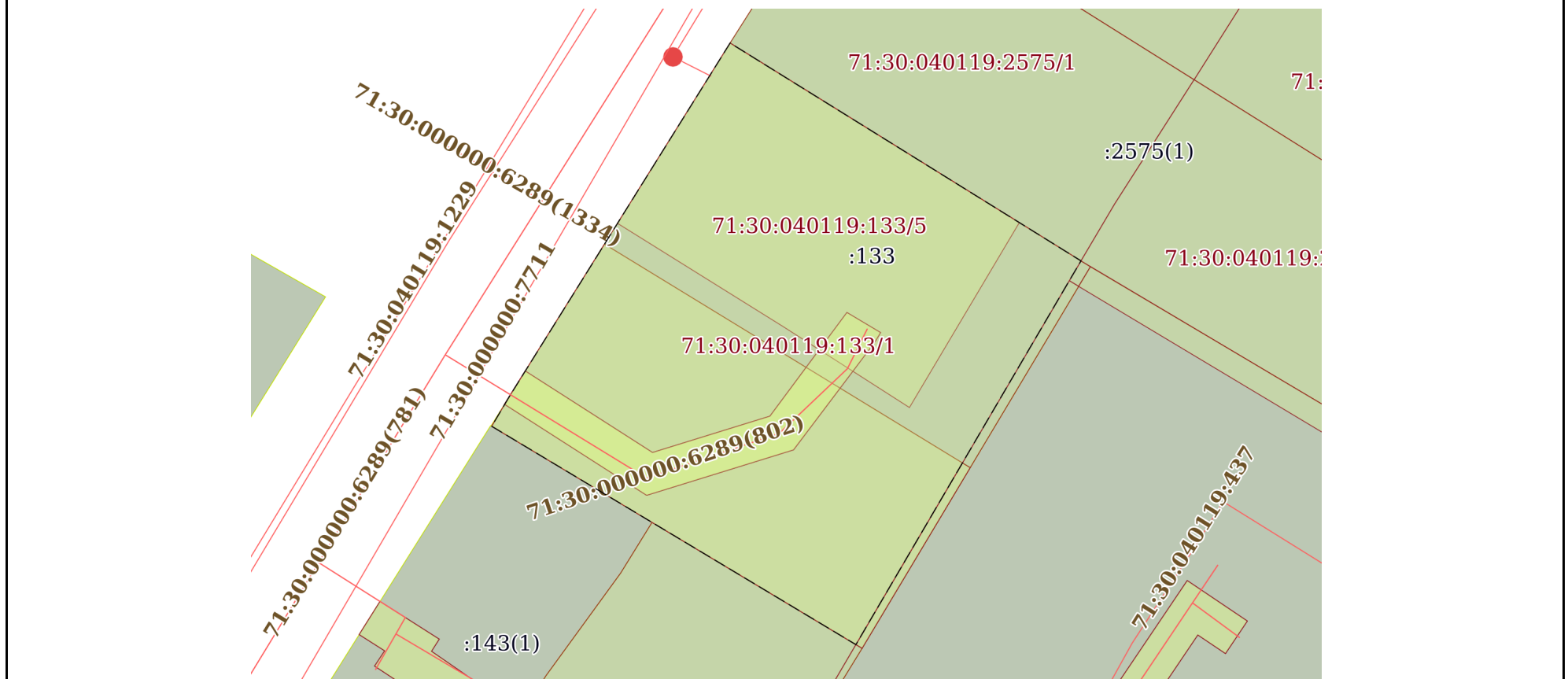
| Сведения о характерных точках границы земельного участка | | | | |
|--|---------------|-----------|-----------------------------------|---|
| Система координат | | | | |
| Номер точки | Координаты, м | | Описание закрепления на местности | Средняя квадратичная погрешность определения координат характерных точек границ земельного участка, м |
| | X | Y | | |
| 1 | 2 | 3 | 4 | 5 |
| 1 | 743602.17 | 261619.91 | - | 0.1 |
| 2 | 743581.65 | 261607.62 | - | - |
| 3 | 743604.48 | 261570.24 | - | - |
| 4 | 743625.02 | 261583.08 | - | 0.1 |
| 1 | 743602.17 | 261619.91 | - | 0.1 |

| | | |
|-------------------------------|--|-------------------|
| полное наименование должности |  ДОКУМЕНТ ПОДПИСАН ЭЛЕКТРОННОЙ ПОДПИСЬЮ | инициалы, фамилия |
|-------------------------------|--|-------------------|

Сертификат: 009F0BDC181A023B64597F1E2579BEFB50
 Владелец: ФЕДЕРАЛЬНАЯ СЛУЖБА ГОСУДАРСТВЕННОЙ
 РЕГИСТРАЦИИ, КАДАСТРА И КАРТОГРАФИИ
 Действителен: с 02.08.2024 по 26.10.2025

Выписка из Единого государственного реестра недвижимости об объекте недвижимости
Сведения о частях земельного участка

| | | | |
|---|---------------------------|---|--------------------------|
| Земельный участок | | | |
| вид объекта недвижимости | | | |
| Лист № 1 раздела 4 | Всего листов раздела 4: 6 | Всего разделов: 8 | Всего листов выписки: 24 |
| 26.08.2025г. | | | |
| Кадастровый номер: | 71:30:040119:133 | | |
| План (чертеж, схема) части земельного участка | | Учетный номер части: 71:30:040119:133/1 | |




Масштаб 1:600

Условные обозначения:

| | | |
|-------------------------------|---|-------------------|
| полное наименование должности |  <p>ДОКУМЕНТ ПОДПИСАН ЭЛЕКТРОННОЙ ПОДПИСЬЮ</p> | инициалы, фамилия |
|-------------------------------|---|-------------------|

Сертификат: 009F0BDC181A023B64597F1E2579BEFB50
Владелец: ФЕДЕРАЛЬНАЯ СЛУЖБА ГОСУДАРСТВЕННОЙ
РЕГИСТРАЦИИ, КАДАСТРА И КАРТОГРАФИИ
Действителен: с 02.08.2024 по 26.10.2025

| | | | |
|---|---------------------------|---|--------------------------|
| Земельный участок | | | |
| вид объекта недвижимости | | | |
| Лист № 2 раздела 4 | Всего листов раздела 4: 6 | Всего разделов: 8 | Всего листов выписки: 24 |
| 26.08.2025г. | | | |
| Кадастровый номер: | | 71:30:040119:133 | |
| План (чертеж, схема) части земельного участка | | Учетный номер части: 71:30:040119:133/2 | |
|  | | | |
| Масштаб 1:30 | Условные обозначения: | | |

| | | |
|-------------------------------|--|-------------------|
| полное наименование должности |  ДОКУМЕНТ ПОДПИСАН ЭЛЕКТРОННОЙ ПОДПИСЬЮ | инициалы, фамилия |
|-------------------------------|--|-------------------|

Сертификат: 009F0BDC181A023B64597F1E2579BEFB50
 Владелец: ФЕДЕРАЛЬНАЯ СЛУЖБА ГОСУДАРСТВЕННОЙ
 РЕГИСТРАЦИИ, КАДАСТРА И КАРТОГРАФИИ
 Действителен: с 02.08.2024 по 26.10.2025

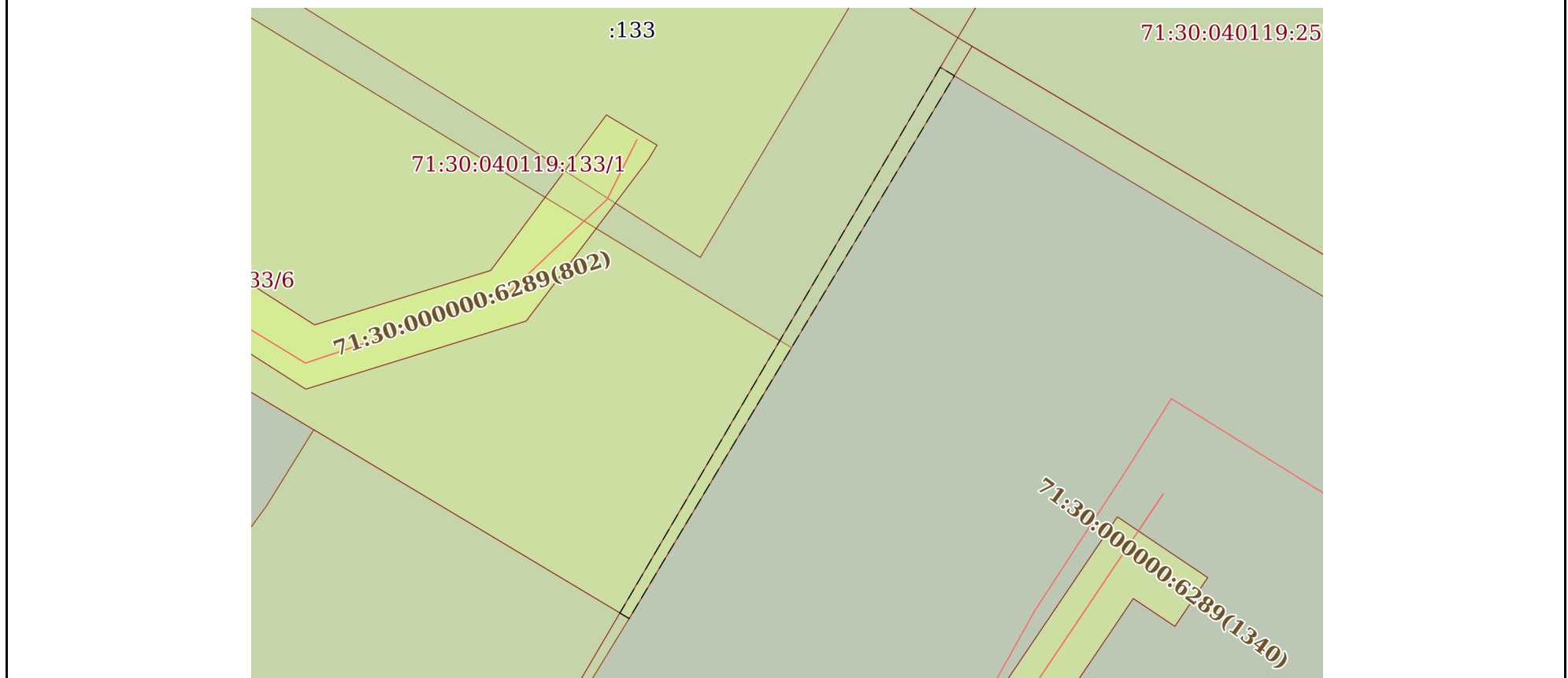
| | | | |
|--------------------------|--|--|--|
| Земельный участок | | | |
| вид объекта недвижимости | | | |

| | | | |
|--------------------|---------------------------|-------------------|--------------------------|
| Лист № 3 раздела 4 | Всего листов раздела 4: 6 | Всего разделов: 8 | Всего листов выписки: 24 |
|--------------------|---------------------------|-------------------|--------------------------|

26.08.2025г.

Кадастровый номер: 71:30:040119:133

План (чертеж, схема) части земельного участка Учетный номер части: 71:30:040119:133/3



Масштаб 1:400 Условные обозначения:

| | | |
|-------------------------------|--|-------------------|
| полное наименование должности |  ДОКУМЕНТ ПОДПИСАН ЭЛЕКТРОННОЙ ПОДПИСЬЮ | инициалы, фамилия |
|-------------------------------|--|-------------------|

Сертификат: 009F0BDC181A023B64597F1E2579BEFB50
 Владелец: ФЕДЕРАЛЬНАЯ СЛУЖБА ГОСУДАРСТВЕННОЙ
 РЕГИСТРАЦИИ, КАДАСТРА И КАРТОГРАФИИ
 Действителен: с 02.08.2024 по 26.10.2025

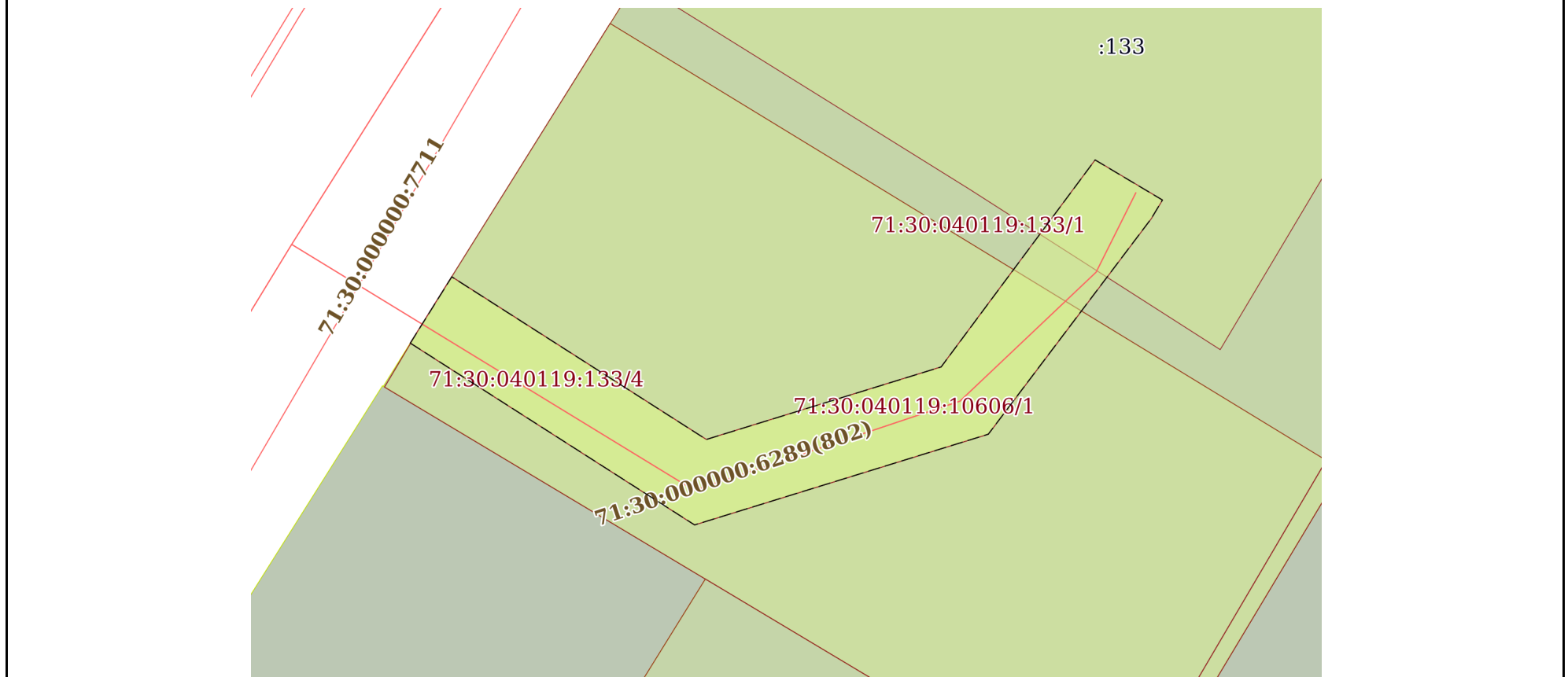
| | | | |
|--------------------------|--|--|--|
| Земельный участок | | | |
| вид объекта недвижимости | | | |

| | | | |
|--------------------|---------------------------|-------------------|--------------------------|
| Лист № 4 раздела 4 | Всего листов раздела 4: 6 | Всего разделов: 8 | Всего листов выписки: 24 |
|--------------------|---------------------------|-------------------|--------------------------|

26.08.2025г.

Кадастровый номер: 71:30:040119:133

План (чертеж, схема) части земельного участка Учетный номер части: 71:30:040119:133/4



Масштаб 1:300 Условные обозначения:

| | | |
|-------------------------------|---|-------------------|
| полное наименование должности |  ДОКУМЕНТ ПОДПИСАН ЭЛЕКТРОННОЙ ПОДПИСЬЮ | инициалы, фамилия |
| | Сертификат: 009F0BDC181A023B64597F1E2579BEFB50 Владелец: ФЕДЕРАЛЬНАЯ СЛУЖБА ГОСУДАРСТВЕННОЙ РЕГИСТРАЦИИ, КАДАСТРА И КАРТОГРАФИИ Действителен: с 02.08.2024 по 26.10.2025 | |

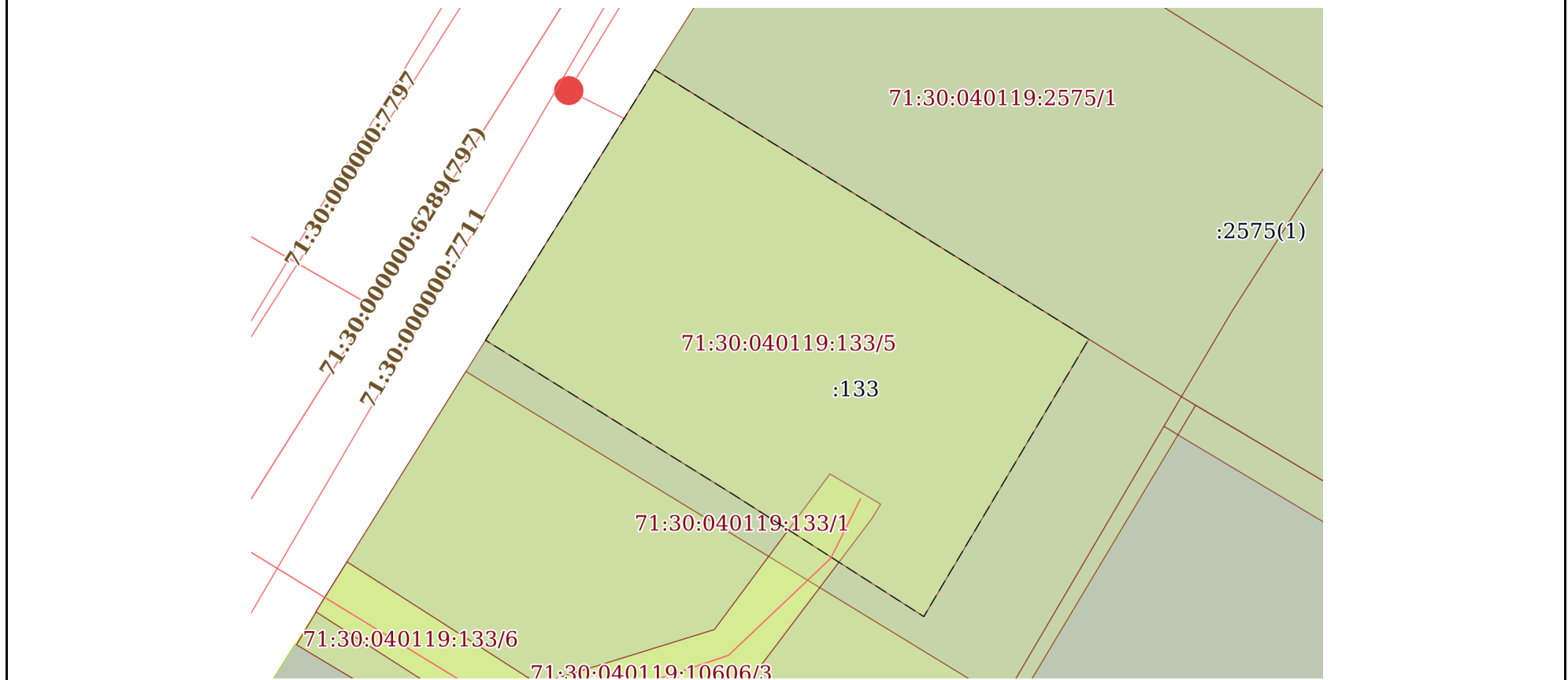
| | | | |
|--------------------------|--|--|--|
| Земельный участок | | | |
| вид объекта недвижимости | | | |

| | | | |
|--------------------|---------------------------|-------------------|--------------------------|
| Лист № 5 раздела 4 | Всего листов раздела 4: 6 | Всего разделов: 8 | Всего листов выписки: 24 |
|--------------------|---------------------------|-------------------|--------------------------|

26.08.2025г.

Кадастровый номер: 71:30:040119:133

План (чертеж, схема) части земельного участка Учетный номер части: 71:30:040119:133/5



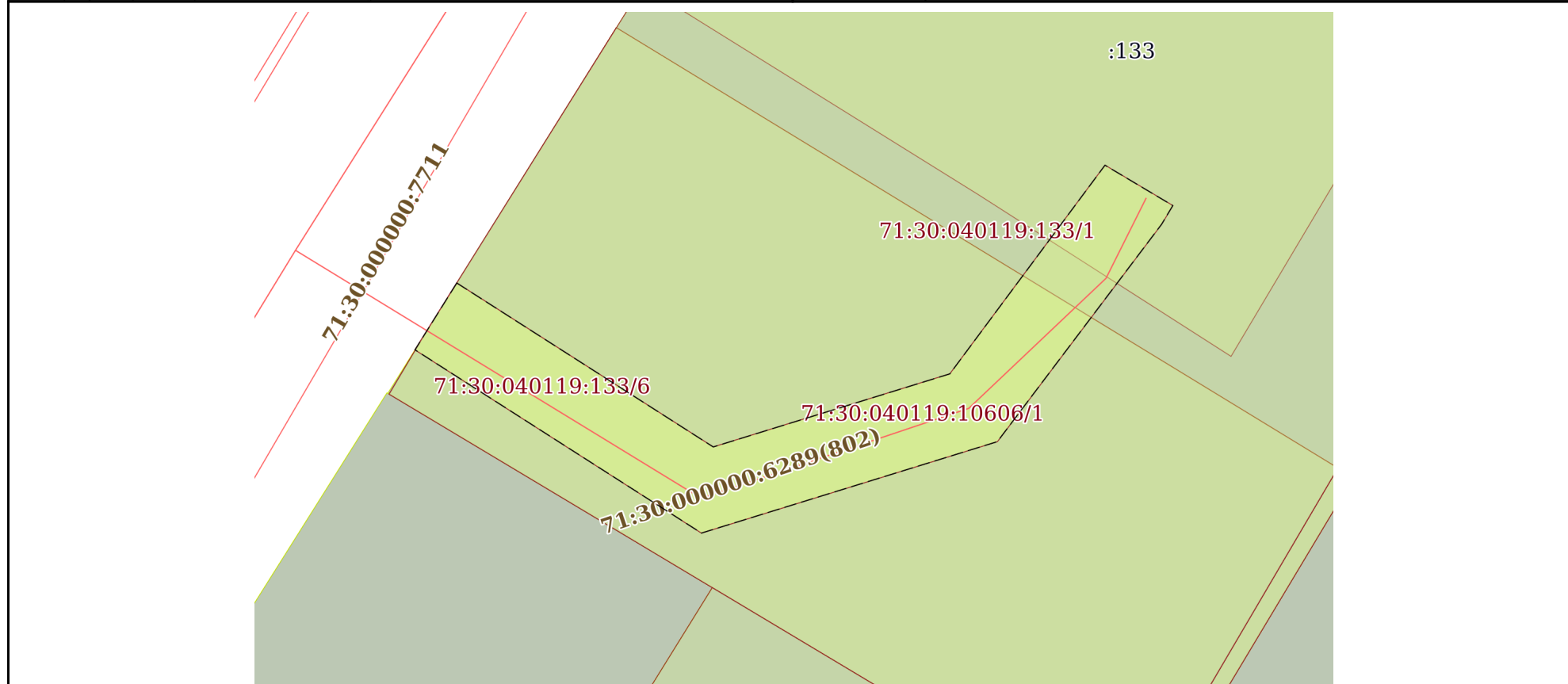
Масштаб 1:400 Условные обозначения:

| | | |
|-------------------------------|---|-------------------|
| полное наименование должности |  ДОКУМЕНТ ПОДПИСАН ЭЛЕКТРОННОЙ ПОДПИСЬЮ | инициалы, фамилия |
| | Сертификат: 009F0BDC181A023B64597F1E2579BEFB50 Владелец: ФЕДЕРАЛЬНАЯ СЛУЖБА ГОСУДАРСТВЕННОЙ РЕГИСТРАЦИИ, КАДАСТРА И КАРТОГРАФИИ Действителен: с 02.08.2024 по 26.10.2025 | |

| | | | |
|--------------------------|---------------------------|-------------------|--------------------------|
| Земельный участок | | | |
| вид объекта недвижимости | | | |
| Лист № 6 раздела 4 | Всего листов раздела 4: 6 | Всего разделов: 8 | Всего листов выписки: 24 |

| | |
|--------------------|------------------|
| 26.08.2025г. | |
| Кадастровый номер: | 71:30:040119:133 |

| | |
|---|---|
| План (чертеж, схема) части земельного участка | Учетный номер части: 71:30:040119:133/6 |
|---|---|



| | |
|---------------|-----------------------|
| Масштаб 1:300 | Условные обозначения: |
|---------------|-----------------------|

| | | |
|-------------------------------|---|-------------------|
| полное наименование должности | ДОКУМЕНТ ПОДПИСАН ЭЛЕКТРОННОЙ ПОДПИСЬЮ | инициалы, фамилия |
|-------------------------------|---|-------------------|



Сертификат: 009F0BDC181A023B64597F1E2579BEFB50
 Владелец: ФЕДЕРАЛЬНАЯ СЛУЖБА ГОСУДАРСТВЕННОЙ
 РЕГИСТРАЦИИ, КАДАСТРА И КАРТОГРАФИИ
 Действителен: с 02.08.2024 по 26.10.2025

Выписка из Единого государственного реестра недвижимости об объекте недвижимости

Сведения о частях земельного участка

| Земельный участок | | |
|--------------------------|-----------------------------|---|
| вид объекта недвижимости | | |
| Лист № 1 раздела 4.1 | Всего листов раздела 4.1: 4 | Всего разделов: 8 |
| Всего листов выписки: 24 | | |
| 26.08.2025г. | | |
| Кадастровый номер: | | 71:30:040119:133 |
| Учетный номер части | Площадь, м2 | Содержание ограничения в использовании или ограничения права на объект недвижимости или обременения объекта недвижимости |
| 1 | 2 | 3 |
| 71:30:040119:133/1 | 1961 | вид ограничения (обременения): ограничения прав на земельный участок, предусмотренные статьей 56 Земельного кодекса Российской Федерации; Срок действия: не установлен; реквизиты документа-основания: схема от 01.06.2016 № б/н выдан: Правительство Тульской области; Содержание ограничения (обременения): В соответствии с постановлением правительства Тульской области от 01.06.2016 г. № 218 «Об утверждении объединенной зоны охраны и границ территорий объектов культурного наследия, расположенных в границах улиц Гоголевской, Бундурина, Каминского и проспекта Ленина города Тулы, режимов использования земель и градостроительных регламентов». В границах зоны регулирования застройки и хозяйственной деятельности ЗРЗ-1 запрещается: прокладка инженерных коммуникаций наземным способом; использование строительных технологий, создающих динамические и вибрационные нагрузки, негативно влияющие на объекты культурного наследия; изменение существующего рельефа; установка глухих (не прозрачных) ограждений; установка киосков, навесов, рекламных конструкций и других временных сооружений, выходящих за разрешенные габариты.; Реестровый номер границы: 71:30-6.184; Вид зоны по документу: Зона регулирования застройки и хозяйственной деятельности «ЗРЗ-1» находится на северо-западной стороне квартала застройки, ограниченного улицами Гоголевской, Бундурина, Пушкинской и Свободы, вдоль улицы Бундурина; Тип зоны: Зоны охраны объектов культурного наследия; Номер: ЗРЗ-1; Индекс: - |
| 71:30:040119:133/2 | 3 | вид ограничения (обременения): ограничения прав на земельный участок, предусмотренные статьей 56 Земельного кодекса Российской Федерации; Срок действия: не установлен; реквизиты документа-основания: схема от 01.06.2016 № б/н выдан: Правительство Тульской области; Содержание ограничения (обременения): В соответствии с постановлением правительства Тульской области от 01.06.2016 г. № 218 «Об утверждении объединенной зоны охраны и границ территорий объектов культурного наследия, расположенных в границах улиц Гоголевской, Бундурина, Каминского и проспекта Ленина города Тулы, режимов использования земель и градостроительных регламентов». В границах зоны регулирования застройки и хозяйственной деятельности ЗРЗ-2 запрещается: прокладка инженерных коммуникаций наземным способом; использование строительных технологий, создающих динамические и вибрационные нагрузки, негативно влияющие на объекты культурного наследия; установка глухих (не прозрачных) ограждений; установка киосков, навесов, рекламных конструкций и других временных сооружений, выходящих за разрешенные габариты.; Реестровый номер границы: 71:30-6.36; Вид зоны по документу: Зона регулирования застройки и хозяйственной деятельности «ЗРЗ-2.3» находится в северо-восточной части квартала застройки, |

| | | |
|-------------------------------|--|-------------------|
| полное наименование должности |  ДОКУМЕНТ ПОДПИСАН ЭЛЕКТРОННОЙ ПОДПИСЬЮ | инициалы, фамилия |
|-------------------------------|--|-------------------|

Сертификат: 009F0BDC181A023B64597F1E2579BEFB50
Владелец: ФЕДЕРАЛЬНАЯ СЛУЖБА ГОСУДАРСТВЕННОЙ
РЕГИСТРАЦИИ, КАДАСТРА И КАРТОГРАФИИ
Действителен: с 02.08.2024 по 26.10.2025

| Земельный участок | | |
|--------------------------|-----------------------------|--|
| вид объекта недвижимости | | |
| Лист № 2 раздела 4.1 | Всего листов раздела 4.1: 4 | Всего разделов: 8 |
| Всего листов выписки: 24 | | |
| 26.08.2025г. | | |
| Кадастровый номер: | 71:30:040119:133 | |
| | | ограниченного улицами Гоголевской, Бундурина, Пушкинской и Свободы; Тип зоны: Зоны охраны объектов культурного наследия; Номер: ЗРЗ-2.3; Индекс: - |
| 71:30:040119:133/3 | 40 | вид ограничения (обременения): ограничения прав на земельный участок, предусмотренные статьей 56 Земельного кодекса Российской Федерации; Срок действия: не установлен; реквизиты документа-основания: схема от 01.06.2016 № б/н выдан: Правительство Тульской области; Содержание ограничения (обременения): В соответствии с постановлением правительства Тульской области от 01.06.2016 г. № 218 «Об утверждении объединенной зоны охраны и границ территорий объектов культурного наследия, расположенных в границах улиц Гоголевской, Бундурина, Каминского и проспекта Ленина города Тулы, режимов использования земель и градостроительных регламентов». В границах зоны регулирования застройки и хозяйственной деятельности ЗРЗ-3 запрещается: прокладка инженерных коммуникаций наземным способом; использование строительных технологий, создающих динамические и вибрационные нагрузки, негативно влияющие на объекты культурного наследия; установка глухих (не прозрачных) ограждений; установка киосков, навесов, рекламных конструкций и других временных сооружений, выходящих за разрешенные габариты.; Реестровый номер границы: 71:30-6.153; Вид зоны по документу: Зона регулирования застройки и хозяйственной деятельности «ЗРЗ-3.2» находится в юго-восточном углу квартала застройки, ограниченного улицами Гоголевской, Бундурина, Пушкинской и Свободы; Тип зоны: Зоны охраны объектов культурного наследия; Номер: ЗРЗ-3.2; Индекс: - |
| 71:30:040119:133/4 | 179 | данные отсутствуют |
| 71:30:040119:133/5 | 763 | вид ограничения (обременения): ограничения прав на земельный участок, предусмотренные статьей 56 Земельного кодекса Российской Федерации; Срок действия: не установлен; реквизиты документа-основания: приказ "Об утверждении границ территорий отдельных выявленных объектов культурного наследия, расположенных в муниципальном образовании город Тула" от 24.09.2019 № 154 выдан: Инспекция Тульской области по государственной охране объектов культурного наследия; Содержание ограничения (обременения): В соответствии с требованиями ст. 5.1 Федерального закона от 25.06.2002 N 73-ФЗ (ред. от 21.02.2019) "Об объектах культурного наследия (памятниках истории и культуры) народов Российской Федерации" (с изм. и доп., вступ. в силу с 01.07.2019) установлены ограничения: На территории объекта культурного наследия разрешается: проведение работ по сохранению, реставрации и приспособлению памятника, его частей и архитектурных деталей на основе историко-архивных, археологических, инженерных исследований и по утвержденным проектам сохранения памятника; воссоздание утраченных элементов объекта культурного наследия, исторической планировки с разработкой научного обоснования, проекта воссоздания по заданию государственного органа охраны объектов культурного наследия и утвержденному в установленном порядке проекту; реставрация исторических элементов благоустройства и озеленения, входящих в предмет охраны объекта культурного наследия (при наличии); прокладка, ремонт и модернизация подземных инженерных коммуникаций, не наносящих ущерба объекту культурного наследия и не затрагивающих его предмет охраны, но |

| | | |
|-------------------------------|---|-------------------|
| полное наименование должности |  ДОКУМЕНТ ПОДПИСАН ЭЛЕКТРОННОЙ ПОДПИСЬЮ | инициалы, фамилия |
|-------------------------------|---|-------------------|

Сертификат: 009F0BDC181A023B64597F1E2579BEFB50
 Владелец: ФЕДЕРАЛЬНАЯ СЛУЖБА ГОСУДАРСТВЕННОЙ
 РЕГИСТРАЦИИ, КАДАСТРА И КАРТОГРАФИИ
 Действителен: с 02.08.2024 по 26.10.2025

| | | | |
|--------------------------|-----------------------------|---|--------------------------|
| Земельный участок | | | |
| вид объекта недвижимости | | | |
| Лист № 3 раздела 4.1 | Всего листов раздела 4.1: 4 | Всего разделов: 8 | Всего листов выписки: 24 |
| 26.08.2025г. | | | |
| Кадастровый номер: | | 71:30:040119:133 | |
| | | <p>необходимых для его функционирования; ведение хозяйственной деятельности, не противоречащей требованиям обеспечения сохранности объекта культурного наследия и позволяющей обеспечить функционирование объекта культурного наследия в современных условиях; ремонт и реконструкция дорог, проездов не создающие угрозы повреждения, разрушения или уничтожения объекта культурного наследия; установка информационных знаков и указателей (не выше первого этажа, выполненных в виде объемных букв высотой не более 50 см), не изменяющих сложившееся визуальное восприятие объектов культурного наследия; установка временных сооружений в рамках проведения планируемых сезонных культурно-массовых мероприятий и элементов информационно-декоративного оформления событийного характера (мобильные информационные конструкции), включая праздничное оформление, с последующим демонтажем всех возведенных сооружений и проведением работ по благоустройству (восстановлению) нарушенных участков территории объекта; архитектурные и археологические исследования; инженерные изыскания; обеспечение мер пожарной безопасности; обеспечение мер экологической безопасности. На территории объекта культурного наследия запрещается: проведение земляных, строительных, мелиоративных и иных работ, за исключением работ по сохранению объекта культурного наследия или его отдельных элементов, сохранению историко-градостроительной или природной среды объекта культурного наследия; создание разрушающих вибрационных нагрузок динамическим воздействием на грунты в зоне их взаимодействия с объектом культурного наследия; прокладка инженерных сетей (теплотрасс, газопроводов, электрокабелей, линий телефонной связи и др.) надземным способом, и нарушающих подземные части памятника или гидрологический режим территории; самовольная посадка и вырубка зеленых насаждений, кроме санитарных рубок с последующим компенсационным озеленением; размещение любых рекламных конструкций на объектах культурного наследия и на территории объекта культурного наследия; установка «глухих» ограждений; установка ограждений высотой более 1.8 м; установка на фасадах, крышах объектов культурного наследия кондиционеров, телеантенн, тарелок спутниковой связи, а также других средств технического обеспечения; изменение исторического функционального назначения объекта культурного наследия.</p> | |
| 71:30:040119:133/6 | 179 | <p>вид ограничения (обременения): ограничения прав на земельный участок, предусмотренные статьей 56 Земельного кодекса Российской Федерации; Срок действия: не установлен; реквизиты документа-основания: распоряжение "О внесении изменения в распоряжение министерства имущественных и земельных отношений Тульской области от 16 ноября 2022 года № 1800" от 27.04.2024 № 482 выдан: Министерство имущественных и земельных отношений Тульской области; Содержание ограничения (обременения): На земельные участки, входящие в охранные зоны газораспределительных сетей, в целях предупреждения их повреждения или нарушения условий их нормальной эксплуатации налагаются ограничения (обременения), которыми запрещается лицам, указанным в пункте 2 Постановления от 20.11.2000г. №878: а) строить объекты жилищно-гражданского и производственного назначения; б) сносить и реконструировать мосты, коллекторы, автомобильные и железные дороги с расположенными на них газораспределительными сетями без предварительного выноса этих газопроводов по согласованию с</p> | |

| | | |
|-------------------------------|--|-------------------|
| полное наименование должности |  ДОКУМЕНТ ПОДПИСАН ЭЛЕКТРОННОЙ ПОДПИСЬЮ | инициалы, фамилия |
|-------------------------------|--|-------------------|

Сертификат: 009F0BDC181A023B64597F1E2579BEFB50
 Владелец: ФЕДЕРАЛЬНАЯ СЛУЖБА ГОСУДАРСТВЕННОЙ
 РЕГИСТРАЦИИ, КАДАСТРА И КАРТОГРАФИИ
 Действителен: с 02.08.2024 по 26.10.2025

| | | | |
|--------------------------|-----------------------------|-------------------|--------------------------|
| Земельный участок | | | |
| вид объекта недвижимости | | | |
| Лист № 4 раздела 4.1 | Всего листов раздела 4.1: 4 | Всего разделов: 8 | Всего листов выписки: 24 |

| | |
|--------------------|------------------|
| 26.08.2025г. | |
| Кадастровый номер: | 71:30:040119:133 |

| | |
|--|---|
| | <p>эксплуатационными организациями; в) разрушать берегоукрепительные сооружения, водопропускные устройства, земляные и иные сооружения, предохраняющие газораспределительные сети от разрушений; г) перемещать, повреждать, засыпать и уничтожать опознавательные знаки, контрольно-измерительные пункты и другие устройства газораспределительных сетей; д) устраивать свалки и склады, разливать растворы кислот, солей, щелочей и других химически активных веществ; е) огораживать и перегораживать охранные зоны, препятствовать доступу персонала эксплуатационных организаций к газораспределительным сетям, проведению обслуживания и устранению повреждений газораспределительных сетей; ж) разводить огонь и размещать источники огня; з) рыть погреба, копать и обрабатывать почву сельскохозяйственными и мелиоративными орудиями и механизмами на глубину более 0,3 метра; подземных колодцев, включать или отключать электроснабжение средств связи, освещения и систем телемеханики; к) набрасывать, приставлять и привязывать к опорам и надземным газопроводам, ограждениям и зданиям газораспределительных сетей посторонние предметы, лестницы, влезать на них; л) самовольно подключаться к газораспределительным сетям.; Реестровый номер границы: 71:30-6.336; Вид объекта реестра границ: Зона с особыми условиями использования территории; Вид зоны по документу: Охранная зона объекта газоснабжения: ""Сооружение - газовые сети: надземная сеть высокого давления, протяженностью 223 м; подземная сеть высокого давления, протяженностью 20787,39 м; надземная сеть среднего давления, протяженностью 3279,6м; подземная сеть среднего давления, протяженностью 150046,32 м; надземная сеть низкого давления, протяженностью 64378,32; подземная сеть низкого давления, протяженностью 697689,17 м, отключающие колодцы железобетонные в количестве 185 шт.; отключающие колодцы железобетонные в количестве 50 шт.; назначение: нефтяные и газовые сооружения, общая протяженность 952370,9 м инв.№ 70:401:001:001:003053570, лит. 1 адрес объекта: Тульская область, г. Тула"" Охранная зона объекта газоснабжения: ""Сооружение - газовые сети: надземная сеть высокого давления, протяженностью 223 м; подземная сеть высокого давления, протяженностью 20787,39 м; надземная сеть среднего давления, протяженностью 3279,6м; подземная сеть среднего давления, протяженностью 150046,32 м; надземная сеть низкого давления, протяженностью 64378,32; подземная сеть низкого давления, протяженностью 697689,17 м, отключающие колодцы железобетонные в количестве 185 шт.; отключающие колодцы железобетонные в количестве 50 шт.; назначение: нефтяные и газовые сооружения, общая протяженность 952370,9 м инв.№ 70:401:001:001:003053570, лит. 1 адрес объекта: Тульская область, г. Тула"" ; Тип зоны: Охранная зона трубопроводов (газопроводов, нефтепроводов и нефтепродуктопроводов, аммиакопроводов); Номер: 71:30-6.336</p> |
|--|---|

| | | |
|-------------------------------|--|--|
| |  ДОКУМЕНТ ПОДПИСАН ЭЛЕКТРОННОЙ ПОДПИСЬЮ | |
| полное наименование должности | инициалы, фамилия | |

Сертификат: 009F0BDC181A023B64597F1E2579BEFB50
 Владелец: ФЕДЕРАЛЬНАЯ СЛУЖБА ГОСУДАРСТВЕННОЙ
 РЕГИСТРАЦИИ, КАДАСТРА И КАРТОГРАФИИ
 Действителен: с 02.08.2024 по 26.10.2025

Выписка из Единого государственного реестра недвижимости об объекте недвижимости

Сведения о частях земельного участка

| | | | |
|--------------------------|-----------------------------|-------------------|--------------------------|
| Земельный участок | | | |
| вид объекта недвижимости | | | |
| Лист № 1 раздела 4.2 | Всего листов раздела 4.2: 6 | Всего разделов: 8 | Всего листов выписки: 24 |
| 26.08.2025г. | | | |
| Кадастровый номер: | | 71:30:040119:133 | |

| Сведения о характерных точках границы части (частей) земельного участка | | | | |
|---|---------------|-----------|-----------------------------------|---|
| Учетный номер части: 71:30:040119:133/1 | | | | |
| Система координат МСК-71.1 | | | | |
| Номер точки | Координаты, м | | Описание закрепления на местности | Средняя квадратичная погрешность определения координат характерных точек границ земельного участка, м |
| | X | Y | | |
| 1 | 2 | 3 | 4 | 5 |
| 1 | 743588.91 | 261560.51 | - | - |
| 2 | 743585.88 | 261558.71 | - | - |
| 3 | 743575.56 | 261575.94 | - | 0.1 |
| 4 | 743563.58 | 261595.94 | - | - |
| 5 | 743600.75 | 261617.75 | - | - |
| 6 | 743602.77 | 261618.95 | - | - |
| 7 | 743625.02 | 261583.08 | - | 0.1 |
| 1 | 743588.91 | 261560.51 | - | - |

| | | |
|-------------------------------|--|-------------------|
| |  ДОКУМЕНТ ПОДПИСАН ЭЛЕКТРОННОЙ ПОДПИСЬЮ | |
| полное наименование должности | | инициалы, фамилия |

Сертификат: 009F0BDC181A023B64597F1E2579BEFB50
 Владелец: ФЕДЕРАЛЬНАЯ СЛУЖБА ГОСУДАРСТВЕННОЙ
 РЕГИСТРАЦИИ, КАДАСТРА И КАРТОГРАФИИ
 Действителен: с 02.08.2024 по 26.10.2025

| Земельный участок | | | | |
|---|---------------|-----------------------------|-----------------------------------|---|
| вид объекта недвижимости | | | | |
| Лист № 2 раздела 4.2 | | Всего листов раздела 4.2: 6 | | Всего разделов: 8 |
| Всего листов выписки: 24 | | | | |
| 26.08.2025г. | | | | |
| Кадастровый номер: | | 71:30:040119:133 | | |
| Сведения о характерных точках границы части (частей) земельного участка | | | | |
| Учетный номер части: 71:30:040119:133/2 | | | | |
| Система координат МСК-71.1 | | | | |
| Номер точки | Координаты, м | | Описание закрепления на местности | Средняя квадратичная погрешность определения координат характерных точек границ земельного участка, м |
| | X | Y | | |
| 1 | 2 | 3 | 4 | 5 |
| 1 | 743602.77 | 261618.95 | - | - |
| 2 | 743600.75 | 261617.75 | - | - |
| 3 | 743600.17 | 261618.71 | - | - |
| 4 | 743602.17 | 261619.91 | - | 0.1 |
| 1 | 743602.77 | 261618.95 | - | - |

| | | | |
|-------------------------------|---|----------------------|-------------------|
| полное наименование должности |  | ДОКУМЕНТ ПОДПИСАН | инициалы, фамилия |
| | | ЭЛЕКТРОННОЙ ПОДПИСЬЮ | |

Сертификат: 009F0BDC181A023B64597F1E2579BEFB50
 Владелец: ФЕДЕРАЛЬНАЯ СЛУЖБА ГОСУДАРСТВЕННОЙ
 РЕГИСТРАЦИИ, КАДАСТРА И КАРТОГРАФИИ
 Действителен: с 02.08.2024 по 26.10.2025

| | | | |
|--------------------------|-----------------------------|-------------------|--------------------------|
| Земельный участок | | | |
| вид объекта недвижимости | | | |
| Лист № 3 раздела 4.2 | Всего листов раздела 4.2: 6 | Всего разделов: 8 | Всего листов выписки: 24 |

| | |
|--------------------|------------------|
| 26.08.2025г. | |
| Кадастровый номер: | 71:30:040119:133 |

| Сведения о характерных точках границы части (частей) земельного участка | | | | |
|---|---------------|-----------|-----------------------------------|---|
| Учетный номер части: 71:30:040119:133/3 | | | | |
| Система координат МСК-71.1 | | | | |
| Номер точки | Координаты, м | | Описание закрепления на местности | Средняя квадратичная погрешность определения координат характерных точек границ земельного участка, м |
| | X | Y | | |
| 1 | 2 | 3 | 4 | 5 |
| 1 | 743563.58 | 261595.94 | - | - |
| 2 | 743563.2 | 261596.57 | - | 0.1 |
| 3 | 743600.17 | 261618.71 | - | - |
| 4 | 743600.75 | 261617.75 | - | - |
| 1 | 743563.58 | 261595.94 | - | - |

| | | |
|-------------------------------|--|-------------------|
| полное наименование должности |  ДОКУМЕНТ ПОДПИСАН ЭЛЕКТРОННОЙ ПОДПИСЬЮ | инициалы, фамилия |
|-------------------------------|--|-------------------|

Сертификат: 009F0BDC181A023B64597F1E2579BEFB50
 Владелец: ФЕДЕРАЛЬНАЯ СЛУЖБА ГОСУДАРСТВЕННОЙ
 РЕГИСТРАЦИИ, КАДАСТРА И КАРТОГРАФИИ
 Действителен: с 02.08.2024 по 26.10.2025

| | | | |
|--------------------------|-----------------------------|-------------------|--------------------------|
| Земельный участок | | | |
| вид объекта недвижимости | | | |
| Лист № 4 раздела 4.2 | Всего листов раздела 4.2: 6 | Всего разделов: 8 | Всего листов выписки: 24 |

| | |
|--------------------|------------------|
| 26.08.2025г. | |
| Кадастровый номер: | 71:30:040119:133 |

| Сведения о характерных точках границы части (частей) земельного участка | | | | |
|---|---------------|-----------|-----------------------------------|---|
| Учетный номер части: 71:30:040119:133/4 | | | | |
| Система координат МСК-71.1 | | | | |
| Номер точки | Координаты, м | | Описание закрепления на местности | Средняя квадратичная погрешность определения координат характерных точек границ земельного участка, м |
| | X | Y | | |
| 1 | 2 | 3 | 4 | 5 |
| 1 | 743588.13 | 261560.02 | - | - |
| 2 | 743578.83 | 261574.55 | - | 0.1 |
| 3 | 743583.47 | 261589.56 | - | 0.1 |
| 4 | 743594.5 | 261597.89 | - | 0.1 |
| 5 | 743595.45 | 261598.46 | - | 0.1 |
| 6 | 743597.5 | 261595.02 | - | 0.1 |
| 7 | 743586.91 | 261587.15 | - | 0.1 |
| 8 | 743583.2 | 261575.15 | - | 0.1 |
| 9 | 743591.52 | 261562.14 | - | - |
| 1 | 743588.13 | 261560.02 | - | - |

| | | |
|-------------------------------|--|-------------------|
| полное наименование должности |  ДОКУМЕНТ ПОДПИСАН ЭЛЕКТРОННОЙ ПОДПИСЬЮ | инициалы, фамилия |
|-------------------------------|--|-------------------|

Сертификат: 009F0BDC181A023B64597F1E2579BEFB50
 Владелец: ФЕДЕРАЛЬНАЯ СЛУЖБА ГОСУДАРСТВЕННОЙ
 РЕГИСТРАЦИИ, КАДАСТРА И КАРТОГРАФИИ
 Действителен: с 02.08.2024 по 26.10.2025

| | | | |
|--------------------------|-----------------------------|-------------------|--------------------------|
| Земельный участок | | | |
| вид объекта недвижимости | | | |
| Лист № 5 раздела 4.2 | Всего листов раздела 4.2: 6 | Всего разделов: 8 | Всего листов выписки: 24 |

| | |
|--------------------|------------------|
| 26.08.2025г. | |
| Кадастровый номер: | 71:30:040119:133 |

| | |
|---|--|
| Сведения о характерных точках границы части (частей) земельного участка | |
| Учетный номер части: 71:30:040119:133/5 | |
| Система координат МСК-71.1 | |

| Номер точки | Координаты, м | | Описание закрепления на местности | Средняя квадратичная погрешность определения координат характерных точек границ земельного участка, м |
|-------------|---------------|-----------|-----------------------------------|---|
| | X | Y | | |
| 1 | 2 | 3 | 4 | 5 |
| 1 | 743625.02 | 261583.08 | - | 0.1 |
| 2 | 743606.61 | 261571.57 | - | 0.1 |
| 3 | 743606.55 | 261571.67 | - | 0.1 |
| 4 | 743596.01 | 261588.59 | - | 0.1 |
| 5 | 743587.8 | 261601.41 | - | 0.1 |
| 6 | 743606.68 | 261612.64 | - | 0.1 |
| 1 | 743625.02 | 261583.08 | - | 0.1 |

| | | |
|-------------------------------|--|-------------------|
| полное наименование должности |  ДОКУМЕНТ ПОДПИСАН ЭЛЕКТРОННОЙ ПОДПИСЬЮ | инициалы, фамилия |
|-------------------------------|--|-------------------|

Сертификат: 009F0BDC181A023B64597F1E2579BEFB50
 Владелец: ФЕДЕРАЛЬНАЯ СЛУЖБА ГОСУДАРСТВЕННОЙ
 РЕГИСТРАЦИИ, КАДАСТРА И КАРТОГРАФИИ
 Действителен: с 02.08.2024 по 26.10.2025

| | | | |
|--------------------------|-----------------------------|-------------------|--------------------------|
| Земельный участок | | | |
| вид объекта недвижимости | | | |
| Лист № 6 раздела 4.2 | Всего листов раздела 4.2: 6 | Всего разделов: 8 | Всего листов выписки: 24 |

| | |
|--------------------|------------------|
| 26.08.2025г. | |
| Кадастровый номер: | 71:30:040119:133 |

| | |
|---|--|
| Сведения о характерных точках границы части (частей) земельного участка | |
| Учетный номер части: 71:30:040119:133/6 | |

| Система координат | | | | |
|-------------------|---------------|-----------|-----------------------------------|---|
| Номер точки | Координаты, м | | Описание закрепления на местности | Средняя квадратичная погрешность определения координат характерных точек границ земельного участка, м |
| | X | Y | | |
| 1 | 2 | 3 | 4 | 5 |
| 1 | 743591.52 | 261562.14 | - | - |
| 2 | 743583.2 | 261575.15 | - | - |
| 3 | 743586.91 | 261587.15 | - | - |
| 4 | 743597.5 | 261595.02 | - | - |
| 5 | 743595.45 | 261598.46 | - | - |
| 6 | 743594.5 | 261597.89 | - | - |
| 7 | 743583.47 | 261589.56 | - | - |
| 8 | 743578.83 | 261574.55 | - | - |
| 9 | 743588.13 | 261560.02 | - | - |
| 10 | 743591.52 | 261562.14 | - | - |

| | | |
|-------------------------------|--|-------------------|
| полное наименование должности |  ДОКУМЕНТ ПОДПИСАН ЭЛЕКТРОННОЙ ПОДПИСЬЮ | инициалы, фамилия |
|-------------------------------|--|-------------------|

Сертификат: 009F0BDC181A023B64597F1E2579BEFB50
 Владелец: ФЕДЕРАЛЬНАЯ СЛУЖБА ГОСУДАРСТВЕННОЙ
 РЕГИСТРАЦИИ, КАДАСТРА И КАРТОГРАФИИ
 Действителен: с 02.08.2024 по 26.10.2025